СЕЛЬСКОЕ ПОСЕЛЕНИЕ
НИЖНЕЕ САНЧЕЛЕЕВО
МУНИЦИПАЛЬНОГО РАЙОНА СТАВРОПОЛЬСКИЙ САМАРСКОЙ ОБЛАСТИ

№4 (226), 1 февраля 2024 г.

ОФИЦИАЛЬНАЯ ПУБЛИКАЦИЯ

6+

Нижне-Санчелеевский ВЕСТНИК

СОБРАНИЕ ПРЕДСТАВИТЕЛЕЙ СЕЛЬСКОГО ПОСЕЛЕНИЯ НИЖНЕЕ САНЧЕЛЕЕВО МУНИЦИПАЛЬНОГО РАЙОНА СТАВРОПОЛЬСКИЙ САМАРСКОЙ ОБЛАСТИ

РЕШЕНИЕ № 127 от 31 января 2024 года

О ВНЕСЕНИИ ИЗМЕНЕНИЙ В ГЕНЕРАЛЬНЫЙ ПЛАН СЕЛЬСКОГО ПОСЕЛЕНИЯ НИЖНЕЕ САНЧЕЛЕЕВО МУНИЦИПАЛЬНОГО РАЙОНА СТАВРОПОЛЬСКИЙ САМАРСКОЙ ОБЛАСТИ, УТВЕРЖДЕННЫЙ РЕШЕНИЕМ СОБРАНИЯ ПРЕДСТАВИТЕЛЕЙ СЕЛЬСКОГО ПОСЕЛЕНИЯ НИЖНЕЕ САНЧЕЛЕЕВО МУНИЦИПАЛЬНОГО РАЙОНА СТАВРОПОЛЬСКИЙ САМАРСКОЙ ОБЛАСТИ ОТ 16.12.2013 № 84

В соответствии со статьей 24 Градостроительного кодекса Российской Федерации, пунктом 20 части 1 статьи 14 Федерального закона от 06.10.2003 № 131-ФЗ «Об общих принципах организации местного самоуправления в Российской Федерации», по проекту изменений в Генеральный план сельского поселения Нижнее Санчелеево муниципального района Ставропольский Самарской области, с учетом заключения о результатах публичных слушаний от 09.11.2022, Собрание представителей сельского поселения Нижнее Санчелеево муниципального района Ставропольский Самарской области решило:

1. Внести изменения в Генеральный план сельского поселения Нижнее Санчелеево муниципального района Ставропольский Самарской области, утвержденный решением Собрания представителей сельского поселения Нижнее Санчелеево муниципального района Ставропольский Самарской области 16.12.2013 № 84 (в редакции решения Собрания представителей сельского поселения Нижнее Санчелеево муниципального района Ставропольский Самарской области от 29.03.2016 № 36, от 11.07.2016 № 45, от 26.12.2017№ 96, от 11.03.2019 №143, от 28.12.2020 № 20, далее по тексту – изменения в генеральный план), изложив его в новой редакции согласно приложениям в следующем составе:

1.1. Положение о территориальном планировании сельского поселения Нижнее Санчелеево муниципального района Ставропольский Самарской области (приложение № 1);

1.2. Карта планируемого размещения объектов местного значения сельского поселения Нижнее Санчелеево муниципального района Ставропольский Самарской области (приложение №2)

1.3. Карта планируемого размещения объектов инженерной инфраструктуры местного значения сельского поселения Нижнее Санчелеево муниципального района Ставропольский Самарской области (приложение №3);

1.4. Карта границ населенных пунктов сельского поселения Нижнее Санчелеево муниципального района Ставропольский Самарской области (приложение № 4);

1.5. Карта функциональных зон сельского поселения Нижнее Санчелеево муниципального района Ставропольский Самарской области (приложение № 5);

1.6. Сведения о границах населенных пунктов сельского поселения Нижнее Санчелеево муниципального района Ставропольский Самарской области (графическое описание местоположения границ населенных пунктов, территориальных зон, особо охраняемых территорий, зон с особыми условиями использования территорий, приложение № 6, приложение № 7);

1.7. Карта обоснования внесения изменений в генеральный план сельского поселения Нижнее Санчелеево муниципального района Ставропольский Самарской области (в масштабе 1:25000, приложение № 8);

1.8. Карта обоснования внесения изменений в генеральный план сельского поселения Нижнее Санчелеево муниципального района Ставропольский Самарской области (в масштабе 1:5000, приложение № 9);

1.9. Материалы по обоснованию проекта изменений в генеральный план сельского поселения Нижнее Санчелеево муниципального района Ставропольский Самарской области (пояснительная записка, приложение № 10).

1.10. Карта обоснования внесения изменений в генеральный план сельского поселения Нижнее Санчелеево муниципального района Ставропольский Самарской области, территории, подверженные риску возникновения чрезвычайных ситуаций природного и техногенного характера (приложение № 11);

2. Опубликовать настоящее решение, а также приложения в газете «Нижне-Санчелеевский вестник» и на официальном сайте Администрации муниципального района Ставропольский Самарской http://n.sancheleevo.stavrsp.ru

3. Разместить настоящее решение и изменения в генеральный план сельского поселения Нижнее Санчелеево муниципального района Ставропольский Самарской области в федеральной государственной информационной системе территориального планирования и государственной информационной системе Самарской области «Информационная система обеспечения градостроительной деятельности».

4. Настоящее решение вступает в силу со дня его официального опубликования.

Председатель Собрания представителей сельского поселения Нижнее Санчелеево муниципального района Ставропольский Самарской области В.В.Богданов
Глава сельского поселения Нижнее Санчелеево муниципального района Ставропольский Самарской области Н.В.Арефьева.

Утверждены
решением Собрания представителей
сельского поселения Нижнее Санчелеево
муниципального района Ставропольский
Самарской области от 16.12.2013 № 84,
в редакции решений от 29.03.2016 № 36,
от 11.07.2016 № 45, от 26.12.2017 № 96,
от 11.03.2019 № 143, от 28.12.2020 № 20,
от 31.01.2024 № 127

Приложение № 1 к решению Собрания
представителей сельского поселения Нижнее
Санчелеево от 31.01.2024 № 127

ПОЛОЖЕНИЕ О ТЕРРИТОРИАЛЬНОМ ПЛАНИРОВАНИИ СЕЛЬСКОГО ПОСЕЛЕНИЯ НИЖНЕЕ САНЧЕЛЕЕВО МУНИЦИПАЛЬНОГО РАЙОНА СТАВРОПОЛЬСКИЙ САМАРСКОЙ ОБЛАСТИ

1. Общие положения

1.1. В соответствии с градостроительным законодательством Генеральный план сельского поселения Нижнее Санчелеево муниципального района Ставропольский Самарской области (далее – Генеральный план) является документом территориального планирования муниципального образования. Генеральным планом определено, исходя из совокупности социальных, экономических, экологических и иных факторов, назначение территорий сельского поселения Нижнее Санчелеево муниципального района Ставропольский Самарской области в целях обеспечения их устойчивого развития, развития инженерной, транспортной и социальной инфраструктур, обеспечения учета интересов граждан и их объединений, Российской Федерации, субъектов Российской Федерации, муниципальных образований.

1.2. Генеральный план разработан в соответствии с Конституцией Российской Федерации, Градостроительным кодексом Российской Федерации, Земельным кодексом Российской Федерации, Федеральным законом «Об общих принципах организации законодательных (представительных) и исполнительных органов государственной власти субъектов Российской Федерации», иными федеральными законами и нормативными правовыми актами Российской Федерации, законами и иными нормативными правовыми актами Самарской области, Уставом сельского поселения Нижнее Санчелеево муниципального района Ставропольский Самарской области, иными нормативными правовыми актами сельского поселения Нижнее Санчелеево муниципального района Ставропольский Самарской области.

1.3. Генеральный план включает:

- положение о территориальном планировании сельского поселения Нижнее Санчелеево муниципального района Ставропольский Самарской области;

- карту границ населённых пунктов, входящих в состав сельского поселения Нижнее Санчелеево муниципального района Ставропольский Самарской области (М 1:25 000);

- карту функциональных зон сельского поселения Нижнее Санчелеево муниципального района Ставропольский Самарской области (М 1:25 000, М 1:10000);

- карты планируемого размещения объектов местного значения сельского поселения Нижнее Санчелеево муниципального района Ставропольский Самарской области.

1.4. Положение о территориальном планировании сельского поселения Нижнее Санчелеево муниципального района Ставропольский Самарской области включает:

- сведения о видах, назначении и наименованиях планируемых для размещения объектов местного значения сельского поселения Нижнее Санчелеево , их основные характеристики, их местоположение (для объектов местного значения, не являющихся линейными объектами, указываются функциональные зоны), а также характеристики зон с особыми условиями использования территорий в случае, если установление таких зон требуется в связи с размещением данных объектов;

- параметры функциональных зон, а также сведения о планируемых для размещения в них объектах федерального значения, объектах регионального значения, объектах местного значения муниципального района Ставропольский, объектов местного значения сельского поселения Нижнее Санчелеево , за исключением линейных объектов.

1.5. Карты планируемого размещения объектов местного значения сельского поселения Нижнее Санчелеево включают:

- карту планируемого размещения объектов местного значения сельского поселения Нижнее Санчелеево муниципального района Ставропольский Самарской области (М 1:10000);

- карту планируемого размещения объектов инженерной инфраструктуры местного значения сельского поселения Нижнее Санчелеево муниципального района Ставропольский Самарской области (М 1:10000).

1.6. На картах планируемого размещения объектов местного значения сельского поселения Нижнее Санчелеево отображаются планируемые для размещения объекты местного значения – объекты капитального строительства, иные объекты, территории, которые необходимы для осуществления органами местного самоуправления сельского поселения Нижнее Санчелеево полномочий по вопросам местного значения сельского поселения и в пределах переданных государственных полномочий в соответствии с федеральными законами, законами Самарской области, Уставом сельского поселения Нижнее Санчелеево и оказывают существенное влияние на социально-экономическое развитие сельского поселения Нижнее Санчелеево. Для отображения планируемого размещения линейных объектов, расположенных за границами населенных пунктов, могут применяться как карты планируемого размещения объектов местного значения сельского поселения Нижнее Санчелеево муниципального района Ставропольский Самарской области (М 1:10000), так и карта функциональных зон сельского поселения Нижнее Санчелеево муниципального района Ставропольский Самарской области (М 1:25 000, М 1:10000).

1.7. Функциональное зонирование территории отображено на картах Генерального плана в соответствии с требованиями Приказа Минэкономразвития Российской Федерации от 09.01.2018 № 10 «Об утверждении требований к описанию и отображению в документах территориального планирования объектов федерального значения, объектов регионального значения, объектов местного значения и о признании утратившим силу приказа минэкономразвития России от 07.12.2016 № 793». Для определения границ функциональных зон может применяться как карта функциональных зон сельского поселения Нижнее Санчелеево муниципального района Ставропольский Самарской области (М 1:25 000, М1:10000), так и карты планируемого размещения объектов местного значения сельского поселения Нижнее Санчелеево муниципального района Ставропольский Самарской области (М 1:10000).

1.8. Отображение объектов на картах Генерального плана выполнено в соответствии с требованиями Приказа Минэкономразвития Российской Федерации от 09.01.2018 № 10 «Об утверждении требований к описанию и отображению в документах территориального планирования объектов федерального значения, объектов регионального значения, объектов местного значения и о признании утратившим силу приказа Минэкономразвития России от 07.12.2016 № 793».

1.9. Реализация Генерального плана осуществляется путем выполнения мероприятий, которые предусмотрены программами, утверждаемыми Администрацией сельского поселения Нижнее Санчелеево, и реализуемыми за счет средств местного бюджета, или нормативными правовыми актами Администрации сельского поселения Нижнее Санчелеево, программами комплексного развития систем коммунальной инфраструктуры поселения, программами комплексного развития транспортной инфраструктуры поселения, программами комплексного развития социальной инфраструктуры поселения и (при наличии) инвестиционными программами организаций коммунального комплекса. Указанные мероприятия могут включать:

1) подготовку и утверждение документации по планировке территории в соответствии с Генеральным планом;

2) принятие в порядке, установленном законодательством Российской Федерации, решений о резервировании земель, об изъятии, в том числе путем выкупа, земельных участков для муниципальных нужд, о переводе земель или земельных участков из одной категории в другую;

3) создание объектов местного значения сельского поселения Нижнее Санчелеево на основании документации по планировке территории.

1.10. В случае, если программы, реализуемые за счет средств бюджета сельского поселения Нижнее Санчелеево, решения органов местного самоуправления сельского поселения Нижнее Санчелеево , иных главных распорядителей средств бюджета сельского поселения Нижнее Санчелеево, предусматривающие создание объектов местного значения сельского поселения Нижнее Санчелеево, инвестиционные программы субъектов естественных монополий, организаций коммунального комплекса, приняты до утверждения Генерального плана и предусматривают создание объектов местного значения сельского поселения Нижнее Санчелеево, подлежащих отображению в Генеральном плане, но не предусмотренных Генеральным планом, или в случае внесения в Генеральный план изменений в части размещения объектов местного значения такие программы и решения подлежат приведению в соответствие с Генеральным планом в двухмесячный срок соответственно с даты их утверждения, даты внесения в них изменений.

1.11. В случае, если программы, реализуемые за счет средств бюджета сельского поселения Нижнее Санчелеево, решения органов местного самоуправления сельского поселения Нижнее Санчелеево, предусматривающие создание объектов местного значения сельского поселения Нижнее Санчелеево, инвестиционные программы субъектов естественных монополий, организаций коммунального комплекса принимаются после утверждения Генерального плана и предусматривают создание объектов местного значения сельского поселения Нижнее Санчелеево, подлежащих отображению в Генеральном плане, но не предусмотренных Генеральным планом, в Генеральный план в пятимесячный срок с даты утверждения таких программ и принятия таких решений вносятся соответствующие изменения.

1.12. В случае, если в Генеральный план внесены изменения, предусматривающие строительство или реконструкцию объектов коммунальной, транспортной, социальной инфраструктур, которые являются объектами местного значения и не включены в программы комплексного развития систем коммунальной инфраструктуры поселения, программы комплексного развития транспортной инфраструктуры поселения, программы комплексного развития социальной инфраструктуры поселения, данные программы подлежат приведению в соответствие с Генеральным планом в трехмесячный срок с даты внесения соответствующих изменений в Генеральный план.

1.13. Указанные в настоящем Положении характеристики планируемых для размещения объектов местного значения сельского поселения Нижнее Санчелеево (площадь, протяженность, количество мест и иные) являются ориентировочными и подлежат уточнению в документации по планировке территории и в проектной документации на соответствующие объекты.

1.14. Вновь построенные, прошедшие реконструкцию или капитальный ремонт объекты должны соответствовать требованиям доступности для маломобильных групп населения (в том числе инвалидов-колясочников, инвалидов по слуху и зрению).

1.15. В настоящем Положении в соответствии с требованиями пункта 1 части 4 статьи 23 Градостроительного кодекса Российской Федерации указаны характеристики зон с особыми условиями использования

территории и случаях, если размещение планируемого объекта предполагает установление зоны с особыми условиями использования территории. Зоны с особыми условиями использования территорий, характеристики которых указаны в настоящем Положении, не являются установленными зонами в соответствии с пунктом 24 статьи 106 Земельного кодекса Российской Федерации и не влекут правовых последствий по ограничению использования земельных участков. Характеристики зон с особыми условиями использования территории для планируемых объектов местного значения указаны в настоящем Положении с учетом требований главы XIX Земельного кодекса Российской Федерации, части 2 статьи 12 Федерального закона от 30.03.1999 № 52-ФЗ «О санитарно-эпидемиологическом благополучии населения» и нормативных правовых актов об отдельных видах зон с особыми условиями использования территорий, действующих на момент разработки настоящего Генерального плана.

1.16. На картах материалов по обоснованию Генерального плана зоны с особыми условиями использования территории отображены в целях обоснования территориального планирования, в том числе обоснования установления функциональных зон, определения планируемого размещения объектов местного значения. Зоны с особыми условиями использования территории отображены на картах материалов по обоснованию Генерального плана с учетом требований главы XIX Земельного кодекса Российской Федерации, части 2 статьи 12 Федерального закона от 30.03.1999 № 52-ФЗ «О санитарно-эпидемиологическом благополучии населения» и нормативных правовых актов об отдельных видах зон с особыми условиями использования территорий, действующих на момент разработки Генерального плана.

Отображение зон с особыми условиями использования территории на картах материалов по обоснованию Генерального плана не влечет ограничения использования земельных участков в соответствующих зонах. В соответствии с пунктом 24 статьи 106 Земельного кодекса Российской Федерации ограничения использования земельных участков в зонах с особыми условиями использования территорий действуют в установленных зонах с особыми условиями использования территорий, сведения о которых внесены в Единый государственный реестр недвижимости.

1.17. Отображение на картах Генерального плана планируемых для размещения объектов федерального значения, объектов регионального значения, объектов местного значения муниципального района Ставропольский не определяет их местоположение, а осуществляется в целях определения функциональных зон их размещения.

1.18. Отображение на картах Генерального плана существующих и планируемых объектов, не являющихся объектами федерального значения, объектами регионального значения, объектами местного значения, осуществляется в информационных целях.

1.19. Учет интересов Российской Федерации при осуществлении территориального планирования сельского поселения Нижнее Санчелеево муниципального района Ставропольский Самарской области:

- линии электропередачи, планируемые для размещения (реконструкции) - ВЛ 220 кВ ТЭЦ НАЗа – Черемшанская (в целях повышение надежности электроснабжения потребителей; строительство мостового перехода через р. Волгу городского округа Тольятти и выходом на автомобильную дорогу М-5 Урал (IV этап) в муниципальном районе Ставропольский).

1.20. Учет интересов Самарской области при осуществлении территориального планирования сельского поселения Нижнее Санчелеево муниципального района Ставропольский Самарской области:

- обход г. Тольятти с мостовым переходом через р. Волгу в составе международного транспортного маршрута «Европа – Западный Китай» на территории сельского поселения Нижнее Санчелеево.

2. Сведения о видах, назначении и наименованиях планируемых для размещения объектов местного значения сельского поселения Нижнее Санчелеево муниципального района Ставропольский Самарской области, их основные характеристики и местоположение

2.1. Объекты местного значения в сфере физической культуры и массового спорта

№ п/п	Вид объекта*	Наименование и назначение объекта	Местоположение объекта	Вид работ: новый, планируется к изъятию, реконструкция объекта	Срок: до истечения планируемого расчетного объекта, г.	Основные характеристики объекта	Функциональная зона (за исключением линейных объектов)	Характеристики зон с особыми условиями использования территорий
1	Спортивное сооружение	Спортивная площадка Основные виды разрешенного использования: Обеспечение спортивным инвентарем и оборудованием	село Нижнее Санчелеево, ул. Спортивная	строительство	2030	Площадь земельного участка, га – 1,7; Пропускная способность – 50 чел./смену**	Жилая зона	
2	Объект спорта, включающий различные спортивные сооружения, предназначенные для занятий обособленными видами спорта (спортивные комплексы)	Физкультурно-оздоровительный комплекс Основные виды разрешенного использования: Размещение спортивных объектов (физкультурно-оздоровительных комплексов)	село Нижнее Санчелеево, ул. Спортивная	строительство	2030	Площадь объекта, га – 0,60; не нормативная часть площадь, 72 кв.м.; Пропускная способность для зала общефизической подготовки – 7 чел./смену(24 кв.м. на 1 чел.)**; Пропускная способность бассейна – 50 чел./смену**	Общественно-деловая зона	Установление зон с особыми условиями использования территорий в соответствии с законодательством объекта не требуется
3	Спортивное сооружение	Спортивная площадка Основные виды разрешенного использования: Обеспечение спортивным инвентарем и оборудованием	поселок Новая Васильевка, площадка № 3	строительство	2030	Площадь земельного участка, га – 0,5; Пропускная способность – 20 чел./смену** Пропускная способность – 50 чел./смену**	Зона рекреационного назначения	
1	Спортивное сооружение	Футбольное поле Обеспечение спортивным инвентарем и оборудованием	село Нижнее Санчелеево, ул. Спортивная	строительство	2030	Площадь земельного участка, га – 0,6; пропускная способность – 22-42 чел./смену**	Общественно-деловая зона	
2	Спортивное сооружение	Спортивная площадка Основные виды разрешенного использования: Обеспечение спортивным инвентарем и оборудованием	поселок Новая Васильевка, площадка № 2	строительство	2030	Площадь земельного участка, га – 0,5; пропускная способность – 20 чел./смену**	Зона рекреационного назначения	
4	Спортивное сооружение	Спортивная площадка Основные виды разрешенного использования: Обеспечение спортивным инвентарем и оборудованием	с. Новая Васильевка, площадка № 1	строительство	2030	Площадь объекта, га – 0,8; пропускная способность для зала общефизической подготовки – 20 чел./смену**; пропускная способность бассейна – 50 чел./смену**	Зона рекреационного назначения	
5	Объект спорта, включающий различные спортивные сооружения, предназначенные для занятий обособленными видами спорта (спортивные комплексы)	Физкультурно-оздоровительный комплекс Основные виды разрешенного использования: Размещение спортивных объектов (физкультурно-оздоровительных комплексов)	с. Новая Васильевка, площадка № 1	строительство	2030	Площадь объекта, га – 0,6; не нормативная часть площадь, 72 кв.м.; Пропускная способность для зала общефизической подготовки – 7 чел./смену(24 кв.м. на 1 чел.)**; Пропускная способность бассейна – 50 чел./смену**	Общественно-деловая зона	
6	Объект спорта, включающий различные спортивные сооружения, предназначенные для занятий обособленными видами спорта (спортивные комплексы)	Физкультурно-оздоровительный комплекс Основные виды разрешенного использования: Размещение спортивных объектов (физкультурно-оздоровительных комплексов)	село Нижнее Санчелеево, площадка 100	строительство	2030	Площадь объекта, га – 0,6; не нормативная часть площадь, 72 кв.м.; Пропускная способность для зала общефизической подготовки – 7 чел./смену(24 кв.м. на 1 чел.)**; Пропускная способность бассейна – 50 чел./смену**	Зона рекреационного назначения	

2.2. Объекты местного значения в сфере культуры

№ п/п	Вид объекта*	Наименование и назначение объекта	Местоположение объекта	Вид работ: новый, планируется к изъятию, реконструкция объекта	Срок: до истечения планируемого расчетного объекта, г.	Основные характеристики объекта	Функциональная зона (за исключением линейных объектов)	Характеристики зон с особыми условиями использования территорий (ЗОУИТ)
1	Объект культурно-досугового назначения	Культурно-досуговый центр Основные условный вид разрешенного использования: Размещение объектов капитального строительства для организации досуга	поселок Новая Васильевка, площадка № 1	реконструкция	2030	200 мест, в дальнейшем подлежит корректировке**	Общественно-деловая зона	
2	Объект культурно-досугового назначения	Основной дом культуры Основные условный вид разрешенного использования: Размещение объектов капитального строительства для организации досуга	село Нижнее Санчелеево, ул. Центральная	реконструкция	2030	Увеличение вместимости до 125 мест**	Общественно-деловая зона	Установление зон с особыми условиями использования территорий в соответствии с законодательством объекта не требуется
3	Объект культурно-досугового назначения	Клуб Основные условный вид разрешенного использования: Размещение объектов капитального строительства для организации досуга	поселок Новая Васильевка, площадка № 1	строительство	2030	Увеличение вместимости до 100 мест, в дальнейшем подлежит корректировке**	Общественно-деловая зона	
4	Объект культурно-досугового назначения	Клуб Основные условный вид разрешенного использования: Размещение объектов капитального строительства для организации досуга	поселок Новая Васильевка, площадка № 1	строительство	2030	50-70 мест, в дальнейшем подлежит корректировке** Площадь объекта, га – 0,2**	Общественно-деловая зона	

2.3. Объекты местного значения в сфере обеспечения первичных мер пожарной безопасности в границах населенных пунктов поселения

№ п/п	Вид объекта*	Наименование и назначение объекта	Местоположение объекта	Вид работ: новый, планируется к изъятию, реконструкция объекта	Срок: до истечения планируемого расчетного объекта, г.	Основные характеристики объекта	Функциональная зона (за исключением линейных объектов)	Характеристики зон с особыми условиями использования территорий (ЗОУИТ)
1	Объекты обеспечения пожарной безопасности, включая пожарные резервуары	Пожарный пирс Проектируемый пожарный пирс на существующем водоеме по адресу: Самарская область, городской округ Тольятти, с. Нижнее Санчелеево	село Нижнее Санчелеево, ул. Спортивная, в южной части села	строительство	2030	пирс с твердым покрытием размерами 12 м, шириной не менее 3,5 м, глубиной не менее 0,5 м, объем, куб.м – 819	Зона рекреационного назначения	Установление зон с особыми условиями использования территорий в соответствии с законодательством объекта не требуется

2.4. Объекты местного значения в сфере организации ритуальных услуг и содержания мест захоронения

№ п/п	Вид объекта*	Наименование и назначение объекта	Местоположение объекта	Вид работ: новый, планируется к изъятию, реконструкция объекта	Срок: до истечения планируемого расчетного объекта, г.	Основные характеристики объекта	Функциональная зона (за исключением линейных объектов)	Характеристики зон с особыми условиями использования территорий (ЗОУИТ)
1	Кладбище	Кладбище Основные виды разрешенного использования: Размещение кладбищ, кладбищенских парков, а также мемориальных комплексов	село Нижнее Санчелеево, площадка № 1	реконструкция	2030	площадь объекта, га – 7,12	Зона специального назначения	В соответствии с СанПиН 2.1.2.1.1.1200-03 (новая редакция) размер санитарно-защитной зоны объекта – 50 м

2.5. Объекты местного значения в сфере водоснабжения

№ п/п	Вид объекта*	Наименование и назначение объекта	Местоположение объекта	Вид работ: новый, планируется к изъятию, реконструкция объекта	Срок: до истечения планируемого расчетного объекта, г.	Основные характеристики объекта	Функциональная зона (за исключением линейных объектов)	Характеристики зон с особыми условиями использования территорий (ЗОУИТ)
1	Водопровод	Сеть водоснабжения Основные виды разрешенного использования: Размещение линейных объектов	село Нижнее Санчелеево, в том числе: площадка № 1 ул. Спортивная, ул. Центральная, ул. Сорокина улицы переулка Центральный и Сорокина площадка № 2 площадка № 3	строительство	2030	Протяженность, км – 1,0 Протяженность, км – 1,0 Протяженность, км – 1,0 Протяженность, км – 0,95		
2	Водонапорная башня (Водонапорная)	Водонапорная башня Основные виды разрешенного использования: Размещение сооружений и линейных объектов, обеспечивающих подачу воды	поселок Новая Васильевка, в том числе: площадка № 1 площадка № 2 площадка № 3 площадка № 4	строительство	2030	Производительность, м³/сут – 250 Производительность, м³/сут – 100 Производительность, м³/сут – 100 Производительность, м³/сут – 1,5	-	Установление зон с особыми условиями использования территорий в соответствии с законодательством объекта не требуется
3	Водозабор (Артезианская скважина)	Водозабор Артезианская скважина Основные виды разрешенного использования: Размещение сооружений и линейных объектов, обеспечивающих подачу воды	поселок Новая Васильевка, площадка № 1	строительство	2030	производительность – 250 куб.м/сут	Производственная зона, зона инженерной и транспортной инфраструктур	В соответствии с СанПиН 2.1.4.1110-02 (новая редакция) и СанПиН 2.1.4.1110-02 (новая редакция)
4	Водозабор (Артезианская скважина)	Водозабор Артезианская скважина Основные виды разрешенного использования: Размещение сооружений и линейных объектов, обеспечивающих подачу воды	село Нижнее Санчелеево, площадка № 2	строительство	2030	производительность – 250 куб.м/сут	Производственная зона, зона инженерной и транспортной инфраструктур	

2.6. Объекты местного значения в сфере газоснабжения

№ п/п	Вид объекта*	Наименование и назначение объекта	Местоположение объекта	Вид работ: новый, планируется к изъятию, реконструкция объекта	Срок: до истечения планируемого расчетного объекта, г.	Основные характеристики объекта	Функциональная зона (за исключением линейных объектов)	Характеристики зон с особыми условиями использования территорий (ЗОУИТ)
1	Внутрипоселковый газопровод (распределительный газопровод)	Сеть газоснабжения Основные виды разрешенного использования: Размещение линейных объектов	село Нижнее Санчелеево	строительство	2030	Протяженность, км – 11,04		В соответствии с Санитарными нормами и правилами "Защита населения от воздействия электромагнитного излучения", утвержденными Постановлением Правительства Российской Федерации от 29.11.2000 № 1083, в целях обеспечения безопасности населения, в соответствии с пунктом 2 Постановления Правительства Российской Федерации от 20.11.2000 № 878, на основе которых устанавливается зона ограничения, в пределах которой запрещается размещение жилых и общественных зданий
2	Внутрипоселковый газопровод (распределительный газопровод)	Сеть газоснабжения Основные виды разрешенного использования: Размещение линейных объектов	поселок Новая Васильевка, площадка № 3	строительство	2030	Протяженность, км – 16,45; сегодняшняя протяженность – 0,7 км; нормативная потребность 16,7 км	-	

2.7. Объекты местного значения в сфере электроснабжения

№ п/п	Вид объекта*	Наименование и назначение объекта	Местоположение объекта	Вид работ: новый, планируется к изъятию, реконструкция объекта	Срок: до истечения планируемого расчетного объекта, г.	Основные характеристики объекта	Функциональная зона (за исключением линейных объектов)	Характеристики зон с особыми условиями использования территорий (ЗОУИТ)
1	Трансформаторная подстанция (ТП)	Трансформаторная подстанция Основные виды разрешенного использования:	село Нижнее Санчелеево, в том числе: площадка № 1 площадка № 2 площадка № 3 площадка № 4 площадка № 5	строительство	2030	Количество ТП – 1 (1250 кВА) Количество ТП – 1 (1250 кВА) Количество ТП – 1 (1250 кВА) Количество ТП – 1 (1250 кВА) Количество ТП – 1 (1250 кВА) Количество ТП – 1 (1250 кВА)	Жилая зона	В соответствии с СанПиН 2.2.1/2.1.1.1200-03 размер санитарно-защитной зоны для трансформаторной подстанции мощностью 1000 кВА и выше для сельских населенных пунктов и территорий, предназначенных для ведения сельскохозяйственного производства, строительства объектов капитального строительства, иных объектов, определенных в соответствии с законодательством Российской Федерации, не устанавливается
2	Трансформаторная подстанция (ТП)	Трансформаторная подстанция Основные виды разрешенного использования:	поселок Новая Васильевка, в том числе: площадка № 2 площадка № 4 площадка № 5	строительство	2030	Количество ТП – 1 (1250 кВА) Количество ТП – 1 (1250 кВА) Количество ТП – 1 (1250 кВА) Количество ТП – 1 (1250 кВА)	Жилая зона	
3	Трансформаторная подстанция (ТП)	Трансформаторная подстанция Основные виды разрешенного использования:	поселок Новая Васильевка, в том числе: площадка № 2 площадка № 4 площадка № 5	строительство	2030	Количество ТП – 1 (1250 кВА) Количество ТП – 1 (1250 кВА) Количество ТП – 1 (1250 кВА) Количество ТП – 1 (1250 кВА)	Общественно-деловая зона	

2.8. Объекты местного значения в сфере транспортной инфраструктуры

№ п/п	Вид объекта*	Наименование и назначение объекта	Местоположение объекта	Вид работ: новый, планируется к изъятию, реконструкция объекта	Срок: до истечения планируемого расчетного объекта, г.	Основные характеристики объекта	Функциональная зона (за исключением линейных объектов)	Характеристики зон с особыми условиями использования территорий (ЗОУИТ)
1	Автомобильная дорога местного значения	Улица в границах населенного пункта с твердым покрытием Основные виды разрешенного использования: Размещение линейных объектов	село Нижнее Санчелеево	строительство	2030	Протяженность, км 0,8; Протяженность, км – 11,04; улицы в новой застройке	-	Установление зон с особыми условиями использования территорий в соответствии с законодательством объекта не требуется
2	Автомобильная дорога местного значения	Улица в границах населенного пункта с твердым покрытием Основные виды разрешенного использования: Размещение линейных объектов	поселок Новая Васильевка	строительство	2030	Протяженность, км – 2,40; улицы в новой застройке	-	
3	Автомобильная дорога местного значения	Улица в границах населенного пункта с твердым покрытием Основные виды разрешенного использования: Размещение линейных объектов	поселок Новая Васильевка, площадка № 2	строительство	2030	Протяженность, км 2,5; улицы в новой застройке	-	

* В соответствии с приказом Министерства спорта от 09.01.2018 № 10 «Об утверждении Требований к составу и содержанию документов территориального планирования объектов федерального значения, объектов регионального значения, объектов местного значения и к признакам упразднения дел приказ Министерства России от 07.12.2016 № 950» с последующими изменениями.

** Пропускная способность приводится для линейных видов, кроме перечисленных объектов.

3. Параметры функциональных зон, а также сведения о планируемых для размещения в пределах границ сельского поселения Нижнее Санчелеево, за исключением линейных объектов, объектов местного значения сельского поселения Нижнее Санчелеево, за исключением линейных объектов

Наименование функциональных зон	Параметры функциональных зон			
	Тип застройки	Площадь, га	Максимальная плотность застройки	Максимальный размер санитарно-защитной зоны рекомендуемый для планирования и размещения в виде объектов (зоны) (установленный размер для зон сельскохозяйственного использования, зон специального назначения)
Жилые зоны		426,30	3	
Сведения о планируемых объектах федерального, регионального, местного значения	Объекты местного значения сельского поселения:	Территориальная – жилая зона в селе Нижнее Санчелеево, ул. Спортивная, 1 шт.; Территориальная – жилая зона в селе Нижнее Санчелеево, ул. Центральная, 1 шт.; Территориальная – жилая зона в селе Нижнее Санчелеево, площадка № 2, 1шт.; Территориальная – общеобразовательное учреждение (начального общего, основного общего, среднего (полного) общего образования) на 140 мест в селе Нижнее Санчелеево на ул. Кольцевая (с увеличением до 250 мест); Территориальная – общеобразовательное учреждение (начального общего, основного общего, среднего (полного) общего образования) с увеличением на 650 мест в селе Нижнее Санчелеево на ул. Кольцевая; Территориальная – дошкольное образовательное учреждение в с. Нижнее Санчелеево на ул. Кольцевая (с увеличением до 140 мест); Территориальная – дошкольное образовательное учреждение в с. Нижнее Санчелеево на площади № 2 (140 мест);	
		Территориальная – дошкольное образовательное учреждение в с. Новая Васильевка на площади № 3 строительство, 35 мест; Территориальная – дошкольное образовательное учреждение на 80 мест в с. Новая Васильевка на площади № 7 Территориальная – учреждение дополнительного образования на 50 мест в с. Новая Васильевка на площади № 7	
	Объекты местного значения сельского поселения:	Территориальная – футбольное поле в селе Нижнее Санчелеево, ул. Спортивная; Территориальная – комплектная трансформаторная подстанция в с. Нижнее Санчелеево, площадка № 1, 1 шт.; Территориальная – комплектная трансформаторная подстанция в с. Нижнее Санчелеево, площадка № 2, 2 шт.; Территориальная – комплектная трансформаторная подстанция в с. Нижнее Санчелеево, площадка № 3, 2 шт.; Территориальная – комплектная трансформаторная подстанция в с. Нижнее Санчелеево, площадка № 4, 2 шт.; Территориальная – комплектная трансформаторная подстанция в с. Новая Васильевка, площадка № 1, 1 шт.; Территориальная – комплектная трансформаторная подстанция в с. Новая Васильевка, площадка № 5, 1 шт.; Территориальная – комплектная трансформаторная подстанция в с. Новая Васильевка, площадка № 6, 1 шт.; Территориальная – комплектная трансформаторная подстанция в с. Новая Васильевка, площадка № 7, 1 шт.; Территориальная – комплексный газораспределительный пункт по ул. Спортивной, ул. Центральная и с. Нижнее Санчелеево, 2 шт.;	
Общественно-деловые зоны		11,04	4	

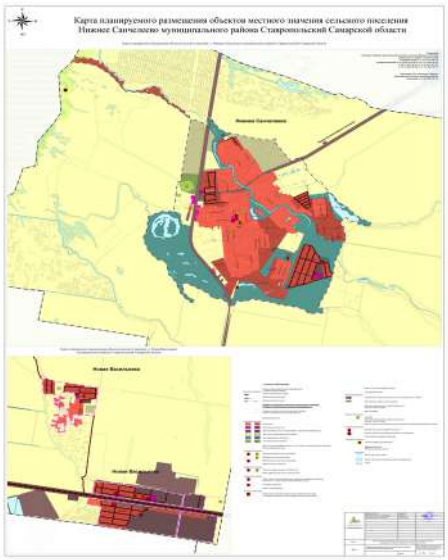

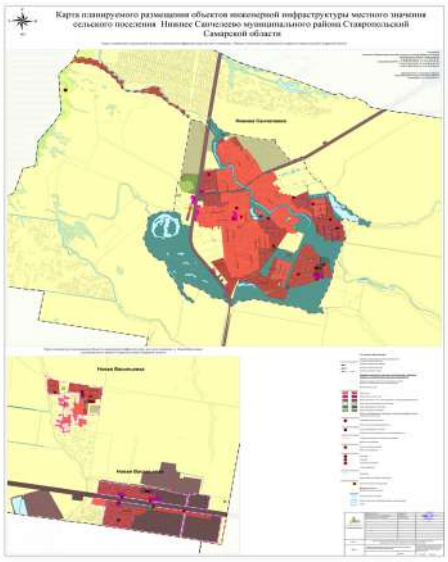

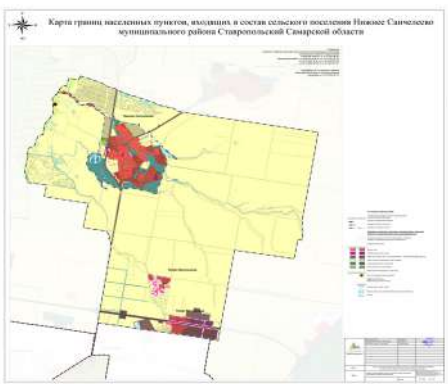

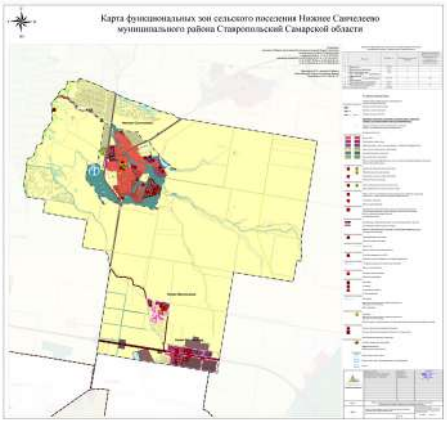

Приложение № 6
к решению Собрания представителей
сельского поселения Нижнее Санчелеево
от 31.01.2024 № 127

Обязательное приложение к генеральному плану,
содержащее сведения о границе с. Нижнее Санчелеево,
включая графическое описание местоположения границы населенного пункта,
перечень координат характерных точек границы в системе координат,
используемой для ведения Единого государственного реестра недвижимости

Приложение № 1
к приказу Минэкономразвития России
от 23.11.2018 г. № 650

ФОРМА

графического описания местоположения границ населённых пунктов,
территориальных зон, особо охраняемых природных территорий,
зон с особыми условиями использования территорий

ОПИСАНИЕ МЕСТОПОЛОЖЕНИЯ ГРАНИЦ[1]

село Нижнее Санчелеево
(наименование объекта местоположения границ, кадастровый номер (для объекта))

Раздел 1

Сведения об объекте		
№ п/п	Характеристики объекта	Описание характеристик
1	2	3
1.	Местоположение объекта[2]	Самарская область, Ставропольский район, сельское поселение Нижнее Санчелеево , село Нижнее Санчелеево
2.	Площадь объекта +/- величина погрешности определения площади (Р +/- Дельта Р)[3]	11415111±1183 м[2]
3.	Иные характеристики объекта[4]	

Раздел 2

Сведения о местоположении границ объекта[5]					
1. Система координат МСК-63					
2. Сведения о характерных точках границ объекта					
Обозначение характерных точек границ	Координаты, м		Метод определения координат характерной точки[6]	Средняя квадратическая погрешность положения характерной точки (Mt), м	Описание обозначения точки на местности (при наличии)[7]
	X	Y			
1	2	3	4	5	6
–					
1	442768.57	1325242.06	Картометрический метод	0.1	-
2	442765.21	1325241.03	Картометрический метод	0.1	-
3	442762.06	1325241.2	Картометрический метод	0.1	-
4	442758.95	1325240.82	Картометрический метод	0.1	-
5	442409.64	1325191.05	Картометрический метод	0.1	-
6	442355.28	1325182.74	Картометрический метод	0.1	-
7	442354.28	1325182.59	Картометрический метод	0.1	-
8	442198.89	1325158.84	Картометрический метод	0.1	-
9	441654.25	1325075.57	Картометрический метод	0.1	-
10	441441.75	1325044.07	Картометрический метод	0.1	-
11	441403.13	1325038.23	Картометрический метод	0.1	-
12	441397.56	1325011.28	Картометрический метод	0.1	-
13	441395.5	1325001.28	Картометрический метод	0.1	-
14	441394.87	1324998.16	Картометрический метод	0.1	-
15	441393.25	1324990.12	Картометрический метод	0.1	-
16	441393.06	1324989.23	Картометрический метод	0.1	-
17	441392.03	1324984.25	Картометрический метод	0.1	-
18	441392	1324984.12	Картометрический метод	0.1	-
19	441383.69	1324983.11	Картометрический метод	0.1	-
20	441253.31	1324967.2	Картометрический метод	0.1	-
21	441246.98	1324966.44	Картометрический метод	0.1	-
22	441241.06	1324965.72	Картометрический метод	0.1	-
23	441237.5	1324965.31	Картометрический метод	0.1	-
24	441236.28	1324962.7	Картометрический метод	0.1	-
25	441230.19	1324961.95	Картометрический метод	0.1	-
26	441124.34	1324951.37	Картометрический метод	0.1	-
27	440956.12	1324930.69	Картометрический метод	0.1	-
28	440939.18	1324928.57	Картометрический метод	0.1	-
29	440829.73	1324914.89	Картометрический метод	0.1	-
30	440807.77	1324912.16	Картометрический метод	0.1	-
31	440758.77	1324906.03	Картометрический метод	0.1	-
32	440752.58	1324905.25	Картометрический метод	0.1	-
33	440749.62	1324904.88	Картометрический метод	0.1	-
34	440751.21	1324790.25	Картометрический метод	0.1	-
35	440751.34	1324780.85	Картометрический метод	0.1	-
36	440752.81	1324675.03	Картометрический метод	0.1	-
37	440752.88	1324670.22	Картометрический метод	0.1	-
38	440740.88	1324627.12	Картометрический метод	0.1	-
39	440738.21	1324621.39	Картометрический метод	0.1	-
40	440667.62	1324469.77	Картометрический метод	0.1	-
41	440664.69	1324463.47	Картометрический метод	0.1	-
42	440661.23	1324455.87	Картометрический метод	0.1	-
43	440641.91	1324413.41	Картометрический метод	0.1	-
44	440641.25	1324411.97	Картометрический метод	0.1	-
45	440641	1324411.41	Картометрический метод	0.1	-
46	440623.41	1324409.37	Картометрический метод	0.1	-
47	440616.95	1324408.63	Картометрический метод	0.1	-
48	440616.85	1324408.58	Картометрический метод	0.1	-
49	440616.41	1324408.55	Картометрический метод	0.1	-
50	440616.28	1324408.53	Картометрический метод	0.1	-
51	440616.15	1324408.52	Картометрический метод	0.1	-
52	440604.03	1324407.13	Картометрический метод	0.1	-
53	440588.25	1324405.28	Картометрический метод	0.1	-
54	440582.9	1324404.66	Картометрический метод	0.1	-
55	440578.53	1324404.14	Картометрический метод	0.1	-
56	440571.94	1324403.37	Картометрический метод	0.1	-
57	440564.94	1324402.55	Картометрический метод	0.1	-
58	440557.1	1324401.63	Картометрический метод	0.1	-
59	440551.37	1324400.96	Картометрический метод	0.1	-
60	440522.44	1324397.57	Картометрический метод	0.1	-
61	440470.25	1324394.66	Картометрический метод	0.1	-
62	440452.88	1324392.81	Картометрический метод	0.1	-
63	440410.69	1324387.66	Картометрический метод	0.1	-
64	440408.98	1324387.5	Картометрический метод	0.1	-
65	440389.62	1324385.79	Картометрический метод	0.1	-
66	440372.69	1324383.44	Картометрический метод	0.1	-
67	440362.29	1324381.31	Картометрический метод	0.1	-
68	440358.62	1324380.56	Картометрический метод	0.1	-
69	440340.94	1324375.88	Картометрический метод	0.1	-
70	440298.12	1324363.25	Картометрический метод	0.1	-
71	440295.62	1324361.98	Картометрический метод	0.1	-
72	440287.94	1324358.05	Картометрический метод	0.1	-
73	440257.81	1324343.59	Картометрический метод	0.1	-
74	440232.75	1324332.22	Картометрический метод	0.1	-
75	440232.81	1324323.69	Картометрический метод	0.1	-
76	440197.3	1324319.14	Картометрический метод	0.1	-
77	440191.44	1324317.42	Картометрический метод	0.1	-
78	440189.52	1324317.66	Картометрический метод	0.1	-
79	440185.91	1324315.88	Картометрический метод	0.1	-
80	440182.42	1324314.17	Картометрический метод	0.1	-
81	440169.63	1324314.93	Картометрический метод	0.1	-
82	440160.56	1324315.28	Картометрический метод	0.1	-
83	440160.4	1324315.29	Картометрический метод	0.1	-
84	440135.89	1324321.98	Картометрический метод	0.1	-
85	440088.82	1324338.23	Картометрический метод	0.1	-
86	440055.92	1324348.26	Картометрический метод	0.1	-
87	440003.79	1324370.1	Картометрический метод	0.1	-
88	439948.84	1324384.23	Картометрический метод	0.1	-
89	439896.64	1324415.69	Картометрический метод	0.1	-
90	439857.57	1324439.33	Картометрический метод	0.1	-
91	439825.83	1324471.69	Картометрический метод	0.1	-
92	439769.07	1324520.74	Картометрический метод	0.1	-
93	439736.38	1324554.25	Картометрический метод	0.1	-
94	439723.64	1324563	Картометрический метод	0.1	-
95	439716.01	1324568.24	Картометрический метод	0.1	-
96	439697.51	1324602.94	Картометрический метод	0.1	-
97	439682.98	1324659.04	Картометрический метод	0.1	-
98	439667.77	1324710.24	Картометрический метод	0.1	-
99	439651.4	1324741.7	Картометрический метод	0.1	-
100	439645.31	1324745.59	Картометрический метод	0.1	-
101	439635.12	1324751.05	Картометрический метод	0.1	-
102	439624.88	1324755.09	Картометрический метод	0.1	-
103	439609.25	1324759.94	Картометрический метод	0.1	-
104	439593.06	1324764.31	Картометрический метод	0.1	-
105	439581.5	1324767.44	Картометрический метод	0.1	-
106	439531.31	1324780.31	Картометрический метод	0.1	-
107	439521.38	1324782.88	Картометрический метод	0.1	-
108	439498.16	1324787.47	Картометрический метод	0.1	-
109	439466.31	1324791.72	Картометрический метод	0.1	-
110	439433.45	1324797.69	Картометрический метод	0.1	-
111	439404.7	1324805.53	Картометрический метод	0.1	-
112	439386.56	1324810.91	Картометрический метод	0.1	-
113	439373.38	1324817.28	Картометрический метод	0.1	-
114	439354.32	1324832.75	Картометрический метод	0.1	-
115	439331.71	1324852.76	Картометрический метод	0.1	-
116	439330.31	1324854	Картометрический метод	0.1	-
117	439329.32	1324854.85	Картометрический метод	0.1	-
118	439327.18	1324856.7	Картометрический метод	0.1	-
119	439316.32	1324866.07	Картометрический метод	0.1	-
120	439291.2	1324887.78	Картометрический метод	0.1	-
121	439256.88	1324911.38	Картометрический метод	0.1	-
122	439229.62	1324934.11	Картометрический метод	0.1	-
123	439224.1	1324938.33	Картометрический метод	0.1	-
124	439217.75	1324943.16	Картометрический метод	0.1	-
125	439212.79	1324946.53	Картометрический метод	0.1	-
126	439209.94	1324948.47	Картометрический метод	0.1	-
127	439148.81	1324972.94	Картометрический метод	0.1	-
128	439105.69	1324986.28	Картометрический метод	0.1	-
129	439085.5	1324993.97	Картометрический метод	0.1	-
130	439027.05	1325017.12	Картометрический метод	0.1	-
131	439012.75	1325022.78	Картометрический метод	0.1	-
132	438968.44	1325043.81	Картометрический метод	0.1	-
133	438930.69	1325073.03	Картометрический метод	0.1	-
134	438875.81	1325118.78	Картометрический метод	0.1	-
135	438857	1325140.16	Картометрический метод	0.1	-
136	438843.56	1325155.25	Картометрический метод	0.1	-
137	438821.44	1325178.48	Картометрический метод	0.1	-
138	438816.75	1325183.41	Картометрический метод	0.1	-
139	438774.56	1325235.66	Картометрический метод	0.1	-
140	438765.69	1325251.34	Картометрический метод	0.1	-
141	438761.81	1325259.66	Картометрический метод	0.1	-
142	438760.25	1325267.28	Картометрический метод	0.1	-
143	438759.5	1325276.69	Картометрический метод	0.1	-
144	438763.5	1325285.78	Картометрический метод	0.1	-
145	438769.81	1325294.56	Картометрический метод	0.1	-
146	438778.19	1325302.97	Картометрический метод	0.1	-
147	438788.88	1325311.59	Картометрический метод	0.1	-
148	438800.69	1325319.5	Картометрический метод	0.1	-
149	438813.38	1325322.72	Картометрический метод	0.1	-
150	438847.88	1325254.41	Картометрический метод	0.1	-
151	438868.75	1325224.62	Картометрический метод	0.1	-
152	438883	1325204.72	Картометрический метод	0.1	-
153	438928.25	1325153.94	Картометрический метод	0.1	-
154	438946.5	1325134.09	Картометрический метод	0.1	-
155	438953.25	1325128.22	Картометрический метод	0.1	-
156	438964.94	1325119.81	Картометрический метод	0.1	-
157	438974.12	1325114.81	Картометрический метод	0.1	-
158	439015.5	1325100.25	Картометрический метод	0.1	-
159	439054.06	1325095.22	Картометрический метод	0.1	-
160	439079.25	1325092.84	Картометрический метод	0.1	-
161	439110	1325091.81	Картометрический метод	0.1	-
162	439180	1325092.44	Картометрический метод	0.1	-
163	439184.94	1325092.91	Картометрический метод	0.1	-
164	439189.75	1325093.97	Картометрический метод	0.1	-
165	439193.13	1325096.44	Картометрический метод	0.1	-
166	439195.75	1325100.81	Картометрический метод	0.1	-
167	439195.38	1325112.81	Картометрический метод	0.1	-
168	439194.31	1325119.72	Картометрический метод	0.1	-
169	439190.57	1325132.25	Картометрический метод	0.1	-
170	439188.88	1325184.47	Картометрический метод	0.1	-
171	439152.44	1325222.94	Картометрический метод	0.1	-
172	439150.26	1325228.06	Картометрический метод	0.1	-
173	439139.31	1325253	Картометрический метод	0.1	-
174	439122.63	1325286.94	Картометрический метод	0.1	-
175	439106.88	1325316.23	Картометрический метод	0.1	-
176	439096.63	1325333.44	Картометрический метод	0.1	-
177	439086.44	1325351.19	Картометрический метод	0.1	-
178	439074.25	1325376.03	Картометрический метод	0.1	-
179	439062.82	1325397.79	Картометрический метод	0.1	-
180	439059.5	1325405.12	Картометрический метод	0.1	-
181	439057.56	1325412.19	Картометрический метод	0.1	-
182	439055.5	1325428.07	Картометрический метод	0.1	-
183	439054.56	1325431	Картометрический метод	0.1	-
184	439052.94	1325435	Картометрический метод	0.1	-
185	439028.12	1325475.95	Картометрический метод	0.1	-
186	439021.57	1325482.49	Картометрический метод	0.1	-
187	439020.44	1325483.62	Картометрический метод	0.1	-
188	439012.25	1325496.5	Картометрический метод	0.1	-
189	439000.06	1325515.06	Картометрический метод	0.1	-
190	438990.94	1325528.91	Картометрический метод	0.1	-
191	438970.81	1325559.62	Картометрический метод	0.1	-
192	438961.88	1325572.47	Картометрический метод	0.1	-
193	438954.88	1325581	Картометрический метод	0.1	-
194	438945	1325592.56	Картометрический метод	0.1	-
195	438932	1325606.56	Картометрический метод	0.1	-
196	438916.94	1325621.84	Картометрический метод	0.1	-
197	438900.94	1325636.23	Картометрический метод	0.1	-
198	438871.44	1325661.44	Картометрический метод	0.1	-
199	438862.31	1325671.03	Картометрический метод	0.1	-
200	438836.88	1325682.19	Картометрический метод	0.1	-
201	438854.06	1325692.47	Картометрический метод	0.1	-
202	438853.94	1325701.22	Картометрический метод	0.1	-
203	438852.32	1325706.97	Картометрический метод	0.1	-
204	438855.5	1325738.44	Картометрический метод	0.1	-
205	438854.31	1325756.41	Картометрический метод	0.1	-
206	438852.56	1325774.34	Картометрический метод	0.1	-
207	438850.81	1325794.47	Картометрический метод	0.1	-
208	438847.44	1325820.5	Картометрический метод	0.1	-
209	438842	1325839.06	Картометрический метод	0.1	-
210	438835.06	1325854.94	Картометрический метод	0.1	-
211	438822.44	1325874.22	Картометрический метод	0.1	-
212	438807.34	1325896.64	Картометрический метод	0.1	-
213	438797.88	1325909.69	Картометрический метод	0.1	-
214	438795	1325913.25	Картометрический метод	0.1	-
215	438772.06	1325941.28	Картометрический метод	0.1	-
216	438750.58	1325964.9	Картометрический метод	0.1	-
217	438747.46	1325968.31	Картометрический метод	0.1	-
218	438746.65	1325969.2	Картометрический метод	0.1	-
219	438744.59	1325970.8	Картометрический метод	0.1	-
220	438739.31	1325975.06	Картометрический метод	0.1	-
221	438736.55	1325977.06	Картометрический метод	0.1	-
222	438731.9	1325978.76	Картометрический метод	0.1	-
223	438724.25	1325979.2	Картометрический метод	0.1	-
224	438698.8	1325978.55	Картометрический метод	0.1	-
225	438696.99	1325989.6	Картометрический метод	0.1	-
226	438696.8	1325990.7	Картометрический метод	0.1	-
227	438696.15	1325994.5	Картометрический метод	0.1	-
228	438692.43	1326014.35	Картометрический метод	0.1	-
229	438688.2	1326037.12	Картометрический метод	0.1	-
230	438686.5	1326046.25	Картометрический метод	0.1	-
231	438684.9	1326055.25	Картометрический метод	0.1	-
232	438682.16	1326070.63	Картометрический метод	0.1	-
233	438681.12	1326076.47	Картометрический метод	0.1	-
234	438698.18	1326085.62	Картометрический метод	0.1	-
235	438699.66	1326087.74	Картометрический метод	0.1	-
236	438703.26	1326089.93	Картометрический метод	0.1	-
237	438707.91	1326092.75	Картометрический метод	0.1	-
238	438719.5	1326111.94	Картометрический метод	0.1	-
239	438772.31	1326133.16	Картометрический метод	0.1	-
240	438785.44	1326145.28	Картометрический метод	0.1	-
241	438794.38	1326150.31	Картометрический метод	0.1	-
242	438796.56	1326169.22	Картометрический метод	0.1	-
243	438798.56	1326183.78	Картометрический метод	0.1	-
244	438795.06	1326196.84	Картометрический метод	0.1	-
245	438793.96	1326203.65	Картометрический метод	0.1	-
246	438791.88	1326216.47	Картометрический метод	0.1	-
247	438789.06	1326240.72	Картометрический метод	0.1	-
248	438789.44	1326274.34	Картометрический метод	0.1	-
249	438790.5	1326287.53	Картометрический метод	0.1	-
250	438795.62	1326313.69	Картометрический метод	0.1	-
251	438804.44	1326351.66	Картометрический метод	0.1	-
252	438810.31	1326371.25	Картометрический метод	0.1	-

			метод		
253	438818.38	1326395.56	Картометрический метод	0.1	-
254	438822.06	1326406.56	Картометрический метод	0.1	-
255	438835.31	1326446.5	Картометрический метод	0.1	-
256	438836.31	1326461.47	Картометрический метод	0.1	-
257	438836.12	1326472.31	Картометрический метод	0.1	-
258	438835.06	1326483.09	Картометрический метод	0.1	-
259	438824.85	1326551.63	Картометрический метод	0.1	-
260	438824.81	1326551.94	Картометрический метод	0.1	-
261	438820.62	1326569.47	Картометрический метод	0.1	-
262	438812.12	1326600.22	Картометрический метод	0.1	-
263	438804.94	1326625.19	Картометрический метод	0.1	-
264	438792.44	1326691.59	Картометрический метод	0.1	-
265	438784.5	1326735.78	Картометрический метод	0.1	-
266	438778.44	1326771.22	Картометрический метод	0.1	-
267	438768.38	1326817.06	Картометрический метод	0.1	-
268	438756.88	1326849.72	Картометрический метод	0.1	-
269	438746.5	1326884.72	Картометрический метод	0.1	-
270	438739.19	1326910.91	Картометрический метод	0.1	-
271	438731.94	1326933.84	Картометрический метод	0.1	-
272	438722.31	1326968.75	Картометрический метод	0.1	-
273	438715.25	1327000.38	Картометрический метод	0.1	-
274	438705.75	1327057.84	Картометрический метод	0.1	-
275	438692	1327139.88	Картометрический метод	0.1	-
276	438682.62	1327194.56	Картометрический метод	0.1	-
277	438673.38	1327244.38	Картометрический метод	0.1	-
278	438662.19	1327303.16	Картометрический метод	0.1	-
279	438654.56	1327336.16	Картометрический метод	0.1	-
280	438640.81	1327386.25	Картометрический метод	0.1	-
281	438637.5	1327396.03	Картометрический метод	0.1	-
282	438629.69	1327413.59	Картометрический метод	0.1	-
283	438625	1327423.38	Картометрический метод	0.1	-
284	438611.44	1327448.44	Картометрический метод	0.1	-
285	438605	1327460.22	Картометрический метод	0.1	-
286	438598.38	1327472.47	Картометрический метод	0.1	-
287	438591.12	1327482.12	Картометрический метод	0.1	-
288	438577.81	1327496.62	Картометрический метод	0.1	-
289	438559.44	1327514.34	Картометрический метод	0.1	-
290	438544.69	1327529.16	Картометрический метод	0.1	-
291	438536.25	1327539.84	Картометрический метод	0.1	-
292	438531.94	1327548.38	Картометрический метод	0.1	-
293	438528.06	1327566.22	Картометрический метод	0.1	-
294	438525.19	1327585.59	Картометрический метод	0.1	-
295	438523.69	1327609.62	Картометрический метод	0.1	-
296	438523.72	1327609.93	Картометрический метод	0.1	-
297	438526.5	1327660.5	Картометрический метод	0.1	-
298	438530	1327662.03	Картометрический метод	0.1	-
299	438535.38	1327690.56	Картометрический метод	0.1	-
300	438540.38	1327714.75	Картометрический метод	0.1	-
301	438543.19	1327732.19	Картометрический метод	0.1	-
302	438542.94	1327746.34	Картометрический метод	0.1	-
303	438540.88	1327759.53	Картометрический метод	0.1	-
304	438528	1327775.94	Картометрический метод	0.1	-
305	438516.5	1327788.31	Картометрический метод	0.1	-
306	438515.19	1327809.97	Картометрический метод	0.1	-
307	438514.19	1327817.97	Картометрический метод	0.1	-
308	438528.38	1327842.38	Картометрический метод	0.1	-
309	438538.5	1327842.31	Картометрический метод	0.1	-
310	438549.12	1327841.78	Картометрический метод	0.1	-
311	438563.31	1327838.2	Картометрический метод	0.1	-
312	438569.94	1327836.53	Картометрический метод	0.1	-
313	438614.49	1327825.59	Картометрический метод	0.1	-
314	438621.75	1327823.81	Картометрический метод	0.1	-
315	438636.26	1327819.92	Картометрический метод	0.1	-
316	438642.13	1327818.35	Картометрический метод	0.1	-
317	438648.04	1327816.77	Картометрический метод	0.1	-
318	438649.75	1327816.31	Картометрический метод	0.1	-
319	438653.96	1327815.2	Картометрический метод	0.1	-
320	438654.24	1327815.12	Картометрический метод	0.1	-
321	438653.16	1327808.84	Картометрический метод	0.1	-
322	438652.5	1327805	Картометрический метод	0.1	-
323	438651.56	1327798.18	Картометрический метод	0.1	-
324	438650.56	1327791.03	Картометрический метод	0.1	-
325	438650	1327783.75	Картометрический метод	0.1	-
326	438650	1327776.03	Картометрический метод	0.1	-
327	438650.34	1327769.43	Картометрический метод	0.1	-
328	438652.3	1327761.62	Картометрический метод	0.1	-
329	438654.1	1327759.14	Картометрический метод	0.1	-
330	438655.88	1327756.66	Картометрический метод	0.1	-
331	438659.06	1327754.22	Картометрический метод	0.1	-
332	438663.88	1327752.81	Картометрический метод	0.1	-
333	438667.44	1327752.84	Картометрический метод	0.1	-
334	438693.75	1327759.66	Картометрический метод	0.1	-
335	438713.88	1327770.66	Картометрический метод	0.1	-
336	438762.44	1327783.97	Картометрический метод	0.1	-
337	438806.31	1327803.31	Картометрический метод	0.1	-
338	438827.5	1327812.72	Картометрический метод	0.1	-
339	438850.94	1327823.94	Картометрический метод	0.1	-
340	438877.12	1327836.84	Картометрический метод	0.1	-
341	438899.44	1327847.16	Картометрический метод	0.1	-
342	438920.88	1327857	Картометрический метод	0.1	-
343	438936.06	1327864.38	Картометрический метод	0.1	-
344	438954.61	1327873.79	Картометрический метод	0.1	-
345	438974.31	1327883.78	Картометрический метод	0.1	-
346	438985.82	1327889.69	Картометрический метод	0.1	-
347	438999.19	1327896.53	Картометрический метод	0.1	-
348	439017.4	1327908.3	Картометрический метод	0.1	-
349	439020.56	1327910.34	Картометрический метод	0.1	-
350	439033.13	1327918.34	Картометрический метод	0.1	-
351	439066.44	1327925.69	Картометрический метод	0.1	-
352	439098.62	1327938.38	Картометрический метод	0.1	-
353	439118.86	1327946.1	Картометрический метод	0.1	-
354	439129.89	1327950.31	Картометрический метод	0.1	-
355	439140.2	1327954.01	Картометрический метод	0.1	-
356	439179.19	1327968.03	Картометрический метод	0.1	-
357	439231.5	1327986.03	Картометрический метод	0.1	-
358	439269.81	1327999.53	Картометрический метод	0.1	-
359	439300.94	1328008.88	Картометрический метод	0.1	-
360	439335.79	1328014.13	Картометрический метод	0.1	-
361	439338.75	1328014.72	Картометрический метод	0.1	-
362	439341.71	1328015.34	Картометрический метод	0.1	-
363	439348.81	1328016.81	Картометрический метод	0.1	-
364	439400.71	1328027.88	Картометрический метод	0.1	-
365	439403.62	1328028.5	Картометрический метод	0.1	-
366	439578.12	1328054.81	Картометрический метод	0.1	-
367	439667.38	1328067.5	Картометрический метод	0.1	-
368	439681.31	1328071.09	Картометрический метод	0.1	-
369	439694.62	1328076.28	Картометрический метод	0.1	-
370	439701.69	1328080	Картометрический метод	0.1	-
371	439709.63	1328085.23	Картометрический метод	0.1	-
372	439710.05	1328085.51	Картометрический метод	0.1	-
373	439710.47	1328085.79	Картометрический метод	0.1	-
374	439767.44	1328123.34	Картометрический метод	0.1	-
375	439802.95	1328141.34	Картометрический метод	0.1	-
376	439881.38	1328159.94	Картометрический метод	0.1	-
377	439908.01	1328166	Картометрический метод	0.1	-
378	439914.4	1328167.8	Картометрический метод	0.1	-
379	439937	1328174.19	Картометрический метод	0.1	-
380	439975.06	1328188.34	Картометрический метод	0.1	-
381	439998.81	1328198.97	Картометрический метод	0.1	-
382	440025.5	1328212.38	Картометрический метод	0.1	-
383	440081.82	1328241.72	Картометрический метод	0.1	-
384	440085.37	1328243.36	Картометрический метод	0.1	-
385	440091.03	1328245.94	Картометрический метод	0.1	-
386	440099.12	1328249.66	Картометрический метод	0.1	-
387	440116.75	1328257.75	Картометрический метод	0.1	-
388	440137.69	1328268.5	Картометрический метод	0.1	-
389	440159.19	1328275.97	Картометрический метод	0.1	-
390	440166.01	1328277.81	Картометрический метод	0.1	-
391	440173.12	1328278.59	Картометрический метод	0.1	-
392	440183	1328277.91	Картометрический метод	0.1	-
393	440308.25	1328250.78	Картометрический метод	0.1	-
394	440363.38	1328235.73	Картометрический метод	0.1	-
395	440396.94	1328225.06	Картометрический метод	0.1	-
396	440399.94	1328223.66	Картометрический метод	0.1	-
397	440442.56	1328213.41	Картометрический метод	0.1	-
398	440446.96	1328211.32	Картометрический метод	0.1	-
399	440453.54	1328208.2	Картометрический метод	0.1	-
400	440468.81	1328200.94	Картометрический метод	0.1	-
401	440486.31	1328192.34	Картометрический метод	0.1	-
402	440503.62	1328183.81	Картометрический метод	0.1	-
403	440521.38	1328181.03	Картометрический метод	0.1	-
404	440522.94	1328181.97	Картометрический метод	0.1	-
405	440543.25	1328194.47	Картометрический метод	0.1	-
406	440547	1328197.61	Картометрический метод	0.1	-
407	440552.75	1328202.41	Картометрический метод	0.1	-
408	440578.72	1328224.04	Картометрический метод	0.1	-
409	440599.5	1328241.34	Картометрический метод	0.1	-
410	440635.5	1328254.72	Картометрический метод	0.1	-
411	440674.56	1328264.78	Картометрический метод	0.1	-
412	440730.12	1328302.09	Картометрический метод	0.1	-
413	440565.81	1328326.28	Картометрический метод	0.1	-
414	440553.38	1328335.01	Картометрический метод	0.1	-
415	440526.39	1328353.53	Картометрический метод	0.1	-
416	440517.88	1328367.5	Картометрический метод	0.1	-
417	440544.81	1328449.28	Картометрический метод	0.1	-
418	440541.26	1328466.56	Картометрический метод	0.1	-
419	440537.31	1328484.94	Картометрический метод	0.1	-
420	440511.19	1328501	Картометрический метод	0.1	-
421	440500.73	1328511.33	Картометрический метод	0.1	-
422	440466.42	1328545.23	Картометрический метод	0.1	-
423	440468.31	1328545.34	Картометрический метод	0.1	-
424	440462	1328581.5	Картометрический метод	0.1	-
425	440427.31	1328708.59	Картометрический метод	0.1	-
426	440425.82	1328754.78	Картометрический метод	0.1	-
427	440428.43	1328759.12	Картометрический метод	0.1	-
428	440502.98	1328764.61	Картометрический метод	0.1	-
429	440517.31	1328766.44	Картометрический метод	0.1	-
430	440525.38	1328742.76	Картометрический метод	0.1	-
431	440539.09	1328702.49	Картометрический метод	0.1	-
432	440549.06	1328673.23	Картометрический метод	0.1	-
433	440553.12	1328661.31	Картометрический метод	0.1	-
434	440589.15	1328557.69	Картометрический метод	0.1	-
435	440616.17	1328559.22	Картометрический метод	0.1	-
436	440628.19	1328544.94	Картометрический метод	0.1	-
437	440648.84	1328512.39	Картометрический метод	0.1	-
438	440649.06	1328512.08	Картометрический метод	0.1	-
439	440652.23	1328507.52	Картометрический метод	0.1	-
440	440655.4	1328502.97	Картометрический метод	0.1	-
441	440663.88	1328490.78	Картометрический метод	0.1	-
442	440665.38	1328488.69	Картометрический метод	0.1	-
443	440688.62	1328456.19	Картометрический метод	0.1	-
444	440696.06	1328445.81	Картометрический метод	0.1	-
445	440697.75	1328443.38	Картометрический метод	0.1	-
446	440714.46	1328428.14	Картометрический метод	0.1	-
447	440718.48	1328424.48	Картометрический метод	0.1	-
448	440722.56	1328420.73	Картометрический метод	0.1	-
449	440798.94	1328352.91	Картометрический метод	0.1	-
450	440811.13	1328336.74	Картометрический метод	0.1	-
451	440849.19	1328293.34	Картометрический метод	0.1	-
452	440863.14	1328284.62	Картометрический метод	0.1	-
453	440882.19	1328272.72	Картометрический метод	0.1	-
454	440893.31	1328252.81	Картометрический метод	0.1	-
455	440894.72	1328248.68	Картометрический метод	0.1	-
456	440915.31	1328188.44	Картометрический метод	0.1	-
457	440942.56	1328144.53	Картометрический метод	0.1	-
458	440982.69	1328109	Картометрический метод	0.1	-
459	441009.47	1328093.4	Картометрический метод	0.1	-
460	441019.4	1328087.62	Картометрический метод	0.1	-
461	441029.13	1328081.95	Картометрический метод	0.1	-
462	441058.38	1328064.91	Картометрический метод	0.1	-
463	441063.12	1328062.59	Картометрический метод	0.1	-
464	441074.94	1328056.75	Картометрический метод	0.1	-
465	441101.69	1328043.47	Картометрический метод	0.1	-
466	441157.88	1327964.09	Картометрический метод	0.1	-
467	441221.72	1327917.12	Картометрический метод	0.1	-
468	441226.65	1327913.49	Картометрический метод	0.1	-
469	441341	1327829.36	Картометрический метод	0.1	-
470	441347.58	1327824.52	Картометрический метод	0.1	-
471	441354.16	1327819.68	Картометрический метод	0.1	-
472	441419.69	1327771.47	Картометрический метод	0.1	-
473	441401.34	1327728.22	Картометрический метод	0.1	-
474	441691.26	1327490.72	Картометрический метод	0.1	-
475	441707.19	1327526.31	Картометрический метод	0.1	-
476	441729.99	1327515.61	Картометрический метод	0.1	-
477	441732.5	1327514.44	Картометрический метод	0.1	-
478	441734.31	1327513.59	Картометрический метод	0.1	-
479	441736.44	1327512.59	Картометрический метод	0.1	-
480	441738.64	1327511.56	Картометрический метод	0.1	-
481	441758.52	1327502.23	Картометрический метод	0.1	-
482	441847.62	1327460.41	Картометрический метод	0.1	-
483	441852.12	1327458.35	Картометрический метод	0.1	-
484	441864.24	1327452.8	Картометрический метод	0.1	-
485	441872.27	1327449.12	Картометрический метод	0.1	-
486	441873.45	1327448.58	Картометрический метод	0.1	-
487	441881.45	1327444.93	Картометрический метод	0.1	-
488	441900.41	1327436.22	Картометрический метод	0.1	-
489	441909.05	1327432.3	Картометрический метод	0.1	-
490	441914.51	1327429.86	Картометрический метод	0.1	-
491	441939.74	1327418.45	Картометрический метод	0.1	-
492	441950.06	1327413.78	Картометрический метод	0.1	-
493	441917.62	1327364.41	Картометрический метод	0.1	-
494	441875.38	1327253.47	Картометрический метод	0.1	-
495	441865.62	1327230.84	Картометрический метод	0.1	-
496	441853.44	1327199.88	Картометрический метод	0.1	-
497	441873.56	1327184.69	Картометрический метод	0.1	-
498	441942.25	1327130.66	Картометрический метод	0.1	-
499	441997.94	1327087.44	Картометрический метод	0.1	-
500	442019.31	1327072.28	Картометрический метод	0.1	-
501	442133.88	1326988	Картометрический метод	0.1	-
502	442256.06	1326898.84	Картометрический метод	0.1	-
503	442257.81	1326897.59	Картометрический метод	0.1	-
504	442342.56	1326917.22	Картометрический метод	0.1	-
505	442342.44	1326906.09	Картометрический метод	0.1	-
506	442334.19	1326883.28	Картометрический метод	0.1	-
507	442320.44	1326844.66	Картометрический метод	0.1	-
508	442317.19	1326833.72	Картометрический метод	0.1	-
509	442315.44	1326823.62	Картометрический метод	0.1	-
510	442312.56	1326794.56	Картометрический метод	0.1	-
511	442311.81	1326771.84	Картометрический метод	0.1	-
512	442312.25	1326757.75	Картометрический метод	0.1	-
513	442313.94	1326734.13	Картометрический метод	0.1	-
514	442321.5	1326685.56	Картометрический метод	0.1	-
515	442335.19	1326598.75	Картометрический метод	0.1	-
516	442343	1326552.84	Картометрический метод	0.1	-
517	442362.12	1326453.34	Картометрический метод	0.1	-
518	442362.31	1326454.42	Картометрический метод	0.1	-
519	442362.52	1326453.4	Картометрический метод	0.1	-
520	442365.88	1326437.53	Картометрический метод	0.1	-
521	442363.48	1326437.48	Картометрический метод	0.1	-
522	442401.81	1326268.78	Картометрический метод	0.1	-
523	442403.38	1326264.47	Картометрический метод	0.1	-
524	442407.69	1326246.53	Картометрический метод	0.1	-
525	442412.06	1326228.12	Картометрический метод	0.1	-
526	442419.81	1326193.72	Картометрический метод	0.1	-
527	442427.88	1326156.22	Картометрический метод	0.1	-
528	442434.12	1326126.66	Картометрический метод	0.1	-
529	442442.12	1326088.5	Картометрический метод	0.1	-
530	442451.19	1326051	Картометрический метод	0.1	-
531	442452.69	1326044.94	Картометрический метод	0.1	-
532	442460.44	1326015.22	Картометрический метод	0.1	-
533	442465.81	1325992.56	Картометрический метод	0.1	-
534	442472.38	1325971.09	Картометрический метод	0.1	-
535	442478.44	1325951.47	Картометрический метод	0.1	-
536	442486.94	1325928.59	Картометрический метод	0.1	-
537	442503.94	1325889.28	Картометрический метод	0.1	-
538	442515.12	1325865.81	Картометрический метод	0.1	-
539	442524.81	1325849.22	Картометрический метод	0.1	-
540	442535.94	1325832.81	Картометрический метод	0.1	-
541	442551	1325814.25	Картометрический метод	0.1	-
542	442562.31	1325802.47	Картометрический метод	0.1	-
543	442570.06	1325794.75	Картометрический метод	0.1	-
544	442578.81	1325786.31	Картометрический метод	0.1	-
545	442588.25	1325778.03	Картометрический метод	0.1	-
546	442597.94	1325770.72	Картометрический метод	0.1	-
547	442621.69	1325754.41	Картометрический метод	0.1	-
548	442677.5	1325715.62	Картометрический метод	0.1	-
549	442720.88	1325684.91	Картометрический метод	0.1	-
550	442737.58	1325658.25	Картометрический метод	0.1	-
551	442759.38	1325656.94	Картометрический метод	0.1	-
552	442760.25	1325648.81	Картометрический метод	0.1	-

			метод		
553	442775.48	1325635.05	Картометрический метод	0.1	-
554	442776.55	1325633.45	Картометрический метод	0.1	-
555	442780.65	1325627.1	Картометрический метод	0.1	-
556	442781.02	1325626.38	Картометрический метод	0.1	-
557	442782.92	1325622.62	Картометрический метод	0.1	-
558	442785.56	1325617.4	Картометрический метод	0.1	-
559	442789.9	1325608.15	Картометрический метод	0.1	-
560	442792.95	1325595.7	Картометрический метод	0.1	-
561	442794.8	1325585.56	Картометрический метод	0.1	-
562	442716.65	1325575.66	Картометрический метод	0.1	-
563	442640	1325566.7	Картометрический метод	0.1	-
564	442587.05	1325559.31	Картометрический метод	0.1	-
565	442590	1325555.3	Картометрический метод	0.1	-
566	442593.4	1325551.4	Картометрический метод	0.1	-
567	442594.83	1325550	Картометрический метод	0.1	-
568	442598.65	1325546.25	Картометрический метод	0.1	-
569	442604	1325541.15	Картометрический метод	0.1	-
570	442620.69	1325528.34	Картометрический метод	0.1	-
571	442623.83	1325525.92	Картометрический метод	0.1	-
572	442631.81	1325519.75	Картометрический метод	0.1	-
573	442641.5	1325512.84	Картометрический метод	0.1	-
574	442645.05	1325510.43	Картометрический метод	0.1	-
575	442656.14	1325502.91	Картометрический метод	0.1	-
576	442664.44	1325497.28	Картометрический метод	0.1	-
577	442673.75	1325490.19	Картометрический метод	0.1	-
578	442681.5	1325483.59	Картометрический метод	0.1	-
579	442687.44	1325477.91	Картометрический метод	0.1	-
580	442691.62	1325472.59	Картометрический метод	0.1	-
581	442695.25	1325466.91	Картометрический метод	0.1	-
582	442659.88	1325458.13	Картометрический метод	0.1	-
583	442705.44	1325445.62	Картометрический метод	0.1	-
584	442712.82	1325426.72	Картометрический метод	0.1	-
585	442733.38	1325425.28	Картометрический метод	0.1	-
586	442722.5	1325401.31	Картометрический метод	0.1	-
587	442727.47	1325387.75	Картометрический метод	0.1	-
588	442728.31	1325385.47	Картометрический метод	0.1	-
589	442733.62	1325369.91	Картометрический метод	0.1	-
590	442737.69	1325357.12	Картометрический метод	0.1	-
591	442742.25	1325338.66	Картометрический метод	0.1	-
592	442744.56	1325328.31	Картометрический метод	0.1	-
593	442747.38	1325310.28	Картометрический метод	0.1	-
594	442749.48	1325298.96	Картометрический метод	0.1	-
595	442750.25	1325294.84	Картометрический метод	0.1	-
596	442752.62	1325284.88	Картометрический метод	0.1	-
597	442755.56	1325274.41	Картометрический метод	0.1	-
598	442759.25	1325263.91	Картометрический метод	0.1	-
599	442762.69	1325254.78	Картометрический метод	0.1	-
600	442765.94	1325247.53	Картометрический метод	0.1	-
1	442768.57	1325242.06	Картометрический метод	0.1	-
601	441176.1	1324968.03	Картометрический метод	0.1	-
602	441176.04	1324975.42	Картометрический метод	0.1	-
603	441169.65	1324975.34	Картометрический метод	0.1	-
604	441168.72	1324967.97	Картометрический метод	0.1	-
601	441176.1	1324968.03	Картометрический метод	0.1	-
605	440050.43	1326493.93	Картометрический метод	0.1	-
606	440050.65	1326500.03	Картометрический метод	0.1	-
607	440046.31	1326500.51	Картометрический метод	0.1	-
605	440050.43	1326493.93	Картометрический метод	0.1	-
608	441433.6	1327443.71	Картометрический метод	0.1	-
609	441435.56	1327448.35	Картометрический метод	0.1	-
610	441431.34	1327450.6	Картометрический метод	0.1	-
608	441433.6	1327443.71	Картометрический метод	0.1	-
611	442073	1326227.08	Картометрический метод	0.1	-
612	442075.59	1326231.13	Картометрический метод	0.1	-
613	442071.47	1326233.63	Картометрический метод	0.1	-
611	442073	1326227.08	Картометрический метод	0.1	-
614	441070.64	1326382.91	Картометрический метод	0.1	-
615	441067.9	1326387.24	Картометрический метод	0.1	-
616	441065.36	1326382.96	Картометрический метод	0.1	-
614	441070.64	1326382.91	Картометрический метод	0.1	-
617	441108.09	1326235.87	Картометрический метод	0.1	-
618	441104.19	1326241.24	Картометрический метод	0.1	-
619	441103.46	1326236.52	Картометрический метод	0.1	-
617	441108.09	1326235.87	Картометрический метод	0.1	-
620	441350.92	1327283.26	Картометрический метод	0.1	-
621	441548.65	1327289.09	Картометрический метод	0.1	-
622	441346.94	1327284.56	Картометрический метод	0.1	-
620	441350.92	1327283.26	Картометрический метод	0.1	-
623	441125.1	1326375.76	Картометрический метод	0.1	-
624	441125.73	1326379.92	Картометрический метод	0.1	-
625	441131.87	1326380.25	Картометрический метод	0.1	-
623	441125.1	1326375.76	Картометрический метод	0.1	-
626	440061.54	1326765.52	Картометрический метод	0.1	-
627	440061.62	1326769.13	Картометрический метод	0.1	-
628	440057.65	1326765.69	Картометрический метод	0.1	-
626	440061.54	1326765.52	Картометрический метод	0.1	-
629	441252.6	1326807.99	Картометрический метод	0.1	-
630	441251.66	1326811.72	Картометрический метод	0.1	-
631	441248.69	1326808.66	Картометрический метод	0.1	-
629	441252.6	1326807.99	Картометрический метод	0.1	-
632	440047.49	1325461.28	Картометрический метод	0.1	-
633	440045.5	1325466.03	Картометрический метод	0.1	-
634	440044.47	1325461.89	Картометрический метод	0.1	-
632	440047.49	1325461.28	Картометрический метод	0.1	-
635	440244.93	1324964.1	Картометрический метод	0.1	-
636	440244.92	1324966.52	Картометрический метод	0.1	-
637	440242.51	1324966.51	Картометрический метод	0.1	-
638	440242.51	1324964.1	Картометрический метод	0.1	-
635	440244.93	1324964.1	Картометрический метод	0.1	-
639	439335.82	1325001.76	Картометрический метод	0.1	-
640	439335.81	1325004.18	Картометрический метод	0.1	-
641	439333.4	1325004.17	Картометрический метод	0.1	-
642	439333.4	1325001.76	Картометрический метод	0.1	-
639	439335.82	1325001.76	Картометрический метод	0.1	-
643	439830.77	1325009.15	Картометрический метод	0.1	-
644	439830.76	1325011.56	Картометрический метод	0.1	-
645	439828.35	1325011.56	Картометрический метод	0.1	-
646	439828.35	1325009.15	Картометрический метод	0.1	-
643	439830.77	1325009.15	Картометрический метод	0.1	-
647	439316.2	1324957.7	Картометрический метод	0.1	-
648	439316.2	1324960.11	Картометрический метод	0.1	-
649	439313.79	1324960.11	Картометрический метод	0.1	-
650	439313.79	1324957.7	Картометрический метод	0.1	-
647	439316.2	1324957.7	Картометрический метод	0.1	-
651	440090.15	1324963.03	Картометрический метод	0.1	-
652	440090.14	1324965.45	Картометрический метод	0.1	-
653	440087.73	1324965.44	Картометрический метод	0.1	-
654	440087.74	1324963.03	Картометрический метод	0.1	-
651	440090.15	1324963.03	Картометрический метод	0.1	-
655	440985.64	1325026.37	Картометрический метод	0.1	-
656	440985.63	1325028.79	Картометрический метод	0.1	-
657	440983.22	1325028.78	Картометрический метод	0.1	-
658	440983.23	1325026.37	Картометрический метод	0.1	-
655	440985.64	1325026.37	Картометрический метод	0.1	-
659	439665.78	1325006.68	Картометрический метод	0.1	-
660	439665.77	1325009.09	Картометрический метод	0.1	-
661	439663.36	1325009.09	Картометрический метод	0.1	-
662	439663.36	1325006.68	Картометрический метод	0.1	-
659	439665.78	1325006.68	Картометрический метод	0.1	-
663	439500.8	1325004.23	Картометрический метод	0.1	-
664	439500.79	1325006.63	Картометрический метод	0.1	-
665	439498.38	1325006.63	Картометрический метод	0.1	-
666	439498.38	1325004.22	Картометрический метод	0.1	-
663	439500.8	1325004.23	Картометрический метод	0.1	-
667	439995.75	1325011.61	Картометрический метод	0.1	-
668	439995.74	1325014.02	Картометрический метод	0.1	-
669	439993.33	1325014.02	Картометрический метод	0.1	-
670	439993.34	1325011.61	Картометрический метод	0.1	-
667	439995.75	1325011.61	Картометрический метод	0.1	-
671	440399.72	1324965.16	Картометрический метод	0.1	-
672	440399.72	1324967.57	Картометрический метод	0.1	-
673	440397.31	1324967.57	Картометрический метод	0.1	-
674	440397.31	1324965.16	Картометрический метод	0.1	-
671	440399.72	1324965.16	Картометрический метод	0.1	-
675	441338.8	1324992.16	Картометрический метод	0.1	-
676	441338.81	1324994.57	Картометрический метод	0.1	-
677	441336.4	1324994.58	Картометрический метод	0.1	-
678	441336.39	1324992.17	Картометрический метод	0.1	-
675	441338.8	1324992.16	Картометрический метод	0.1	-
679	440554.5	1324966.23	Картометрический метод	0.1	-
680	440554.5	1324968.64	Картометрический метод	0.1	-
681	440552.09	1324968.64	Картометрический метод	0.1	-
682	440552.09	1324966.23	Картометрический метод	0.1	-
679	440554.5	1324966.23	Картометрический метод	0.1	-
683	441315.6	1325031.3	Картометрический метод	0.1	-
684	441315.59	1325033.71	Картометрический метод	0.1	-
685	441313.18	1325033.71	Картометрический метод	0.1	-
686	441313.19	1325031.3	Картометрический метод	0.1	-
683	441315.6	1325031.3	Картометрический метод	0.1	-
687	440655.67	1325021.45	Картометрический метод	0.1	-
688	440655.66	1325023.86	Картометрический метод	0.1	-
689	440653.25	1325023.86	Картометрический метод	0.1	-
690	440653.26	1325021.45	Картометрический метод	0.1	-
687	440655.67	1325021.45	Картометрический метод	0.1	-
691	441038.86	1324969.43	Картометрический метод	0.1	-
692	441038.87	1324971.84	Картометрический метод	0.1	-
693	441036.46	1324971.84	Картометрический метод	0.1	-
694	441036.45	1324969.43	Картометрический метод	0.1	-
691	441038.86	1324969.43	Картометрический метод	0.1	-
695	440490.69	1325018.99	Картометрический метод	0.1	-
696	440490.68	1325021.4	Картометрический метод	0.1	-
697	440488.27	1325021.4	Картометрический метод	0.1	-
698	440488.28	1325018.99	Картометрический метод	0.1	-
695	440490.69	1325018.99	Картометрический метод	0.1	-
699	440820.65	1325023.91	Картометрический метод	0.1	-
700	440820.64	1325026.32	Картометрический метод	0.1	-
701	440818.23	1325026.32	Картометрический метод	0.1	-
702	440818.24	1325023.91	Картометрический метод	0.1	-
699	440820.65	1325023.91	Картометрический метод	0.1	-
703	440325.71	1325016.53	Картометрический метод	0.1	-
704	440325.7	1325018.94	Картометрический метод	0.1	-
705	440323.29	1325018.94	Картометрический метод	0.1	-
706	440323.3	1325016.53	Картометрический метод	0.1	-
703	440325.71	1325016.53	Картометрический метод	0.1	-
707	440160.73	1325014.08	Картометрический метод	0.1	-
708	440160.72	1325016.48	Картометрический метод	0.1	-
709	440158.31	1325016.48	Картометрический метод	0.1	-
710	440158.32	1325014.07	Картометрический метод	0.1	-
707	440160.73	1325014.08	Картометрический метод	0.1	-
711	439780.56	1324960.91	Картометрический метод	0.1	-
712	439780.57	1324963.31	Картометрический метод	0.1	-
713	439778.15	1324963.31	Картометрический метод	0.1	-
714	439778.15	1324960.9	Картометрический метод	0.1	-
711	439780.56	1324960.91	Картометрический метод	0.1	-
715	439935.36	1324961.96	Картометрический метод	0.1	-
716	439935.36	1324964.38	Картометрический метод	0.1	-
717	439932.95	1324964.37	Картометрический метод	0.1	-
718	439932.96	1324961.96	Картометрический метод	0.1	-
715	439935.36	1324961.96	Картометрический метод	0.1	-
719	440709.28	1324967.3	Картометрический метод	0.1	-
720	440709.28	1324969.71	Картометрический метод	0.1	-
721	440706.87	1324969.71	Картометрический метод	0.1	-
722	440706.87	1324967.3	Картометрический метод	0.1	-
719	440709.28	1324967.3	Картометрический метод	0.1	-
723	439170.83	1324999.5	Картометрический метод	0.1	-
724	439170.83	1325001.71	Картометрический метод	0.1	-
725	439168.42	1325001.71	Картометрический метод	0.1	-
726	439168.42	1324999.3	Картометрический метод	0.1	-
723	439170.83	1324999.3	Картометрический метод	0.1	-
727	439625.78	1324959.84	Картометрический метод	0.1	-
728	439625.79	1324962.24	Картометрический метод	0.1	-
729	439623.38	1324962.24	Картометрический метод	0.1	-
730	439623.37	1324959.83	Картометрический метод	0.1	-
727	439625.78	1324959.84	Картометрический метод	0.1	-
731	440864.08	1324968.36	Картометрический метод	0.1	-
732	440864.08	1324970.77	Картометрический метод	0.1	-
733	440861.68	1324970.77	Картометрический метод	0.1	-
734	440861.67	1324968.36	Картометрический метод	0.1	-
731	440864.08	1324968.36	Картометрический метод	0.1	-
735	439471	1324958.78	Картометрический метод	0.1	-
736	439471	1324961.18	Картометрический метод	0.1	-
737	439468.6	1324961.18	Картометрический метод	0.1	-
738	439468.59	1324958.77	Картометрический метод	0.1	-
735	439471	1324958.78	Картометрический метод	0.1	-
739	440939.67	1325743.3	Картометрический метод	0.1	-
740	440936.67	1325743.47	Картометрический метод	0.1	-
741	440936.86	1325740.58	Картометрический метод	0.1	-
739	440939.67	1325743.3	Картометрический метод	0.1	-
742	441665.61	1325742.62	Картометрический метод	0.1	-
743	441665.3	1325745.33	Картометрический метод	0.1	-
744	441662.46	1325742.54	Картометрический метод	0.1	-
742	441665.61	1325742.62	Картометрический метод	0.1	-
745	441695.73	1327467.87	Картометрический метод	0.1	-
746	441693.23	1327470	Картометрический метод	0.1	-
747	441693.18	1327467.2	Картометрический метод	0.1	-
745	441695.73	1327467.87	Картометрический метод	0.1	-
748	441357.19	1327301.72	Картометрический метод	0.1	-
749	441357.29	1327301.89	Картометрический метод	0.1	-
750	441351.31	1327305.37	Картометрический метод	0.1	-
751	441351.2	1327305.2	Картометрический метод	0.1	-
748	441357.19	1327301.72	Картометрический метод	0.1	-
752	441317.28	1327531.94	Картометрический метод	0.1	-
753	441317.32	1327532.14	Картометрический метод	0.1	-
754	441331.91	1327533.13	Картометрический метод	0.1	-
755	441331.87	1327532.93	Картометрический метод	0.1	-
752	441317.28	1327531.94	Картометрический метод	0.1	-
756	441419.01	1327458.36	Картометрический метод	0.1	-
757	441420.9	1327463.75	Картометрический метод	0.1	-
758	441420.72	1327463.82	Картометрический метод	0.1	-
759	441418.83	1327458.43	Картометрический метод	0.1	-
756	441419.01	1327458.36	Картометрический метод	0.1	-
760	440747.94	1324696.27	Картометрический метод	0.1	-
761	440747.78	1324696.39	Картометрический метод	0.1	-
762	440744.62	1324692.09	Картометрический метод	0.1	-
763	440744.78	1324691.95	Картометрический метод	0.1	-
760	440747.94	1324696.27	Картометрический метод	0.1	-
764	440406.98	1327286.88	Картометрический метод	0.1	-
765	440407.03	1327287.07	Картометрический метод	0.1	-
766	440401.84	1327288.37	Картометрический метод	0.1	-
767	440401.77	1327288.17	Картометрический метод	0.1	-
764	440406.98	1327286.88	Картометрический метод	0.1	-
768	440916.67	1325215.88	Картометрический метод	0.1	-
769	440918.53	1325220.87	Картометрический метод	0.1	-
770	440918.35	1325220.96	Картометрический метод	0.1	-
771	440916.49	1325215.97	Картометрический метод	0.1	-
768	440916.67	1325215.88	Картометрический метод	0.1	-
772	441828.1	1327446.06	Картометрический метод	0.1	-
773	441828.96	1327451.21	Картометрический метод	0.1	-
774	441828.77	1327451.25	Картометрический метод	0.1	-
775	441827.9	1327446.11	Картометрический метод	0.1	-
772	441828.1	1327446.06	Картометрический метод	0.1	-
776	441154.75	1326229.22	Картометрический метод	0.1	-
777	441154.77	1326229.43	Картометрический метод	0.1	-
778	441150.09	1326230.08	Картометрический метод	0.1	-
779	441150.07	1326229.87	Картометрический метод	0.1	-
776	441154.75	1326229.22	Картометрический	0.1	-

			метод		
780	441725.63	1326438.85	Картометрический метод	0.1	-
781	441725.72	1326439.03	Картометрический метод	0.1	-
782	441721.56	1326441.14	Картометрический метод	0.1	-
783	441721.45	1326440.95	Картометрический метод	0.1	-
780	441725.63	1326438.85	Картометрический метод	0.1	-
784	440420.27	1326213.99	Картометрический метод	0.1	-
785	440420.29	1326214.2	Картометрический метод	0.1	-
786	440415.61	1326214.4	Картометрический метод	0.1	-
787	440415.58	1326214.2	Картометрический метод	0.1	-
784	440420.27	1326213.99	Картометрический метод	0.1	-
788	440127.83	1325716.42	Картометрический метод	0.1	-
789	440124.9	1325720.05	Картометрический метод	0.1	-
790	440124.74	1325719.93	Картометрический метод	0.1	-
791	440127.67	1325716.29	Картометрический метод	0.1	-
788	440127.83	1325716.42	Картометрический метод	0.1	-
792	440742.52	1327608.88	Картометрический метод	0.1	-
793	440745.69	1327612.32	Картометрический метод	0.1	-
794	440745.54	1327612.46	Картометрический метод	0.1	-
795	440742.37	1327609.03	Картометрический метод	0.1	-
792	440742.52	1327608.88	Картометрический метод	0.1	-
796	440105.71	1325930.86	Картометрический метод	0.1	-
797	440105.33	1325935.52	Картометрический метод	0.1	-
798	440105.13	1325935.49	Картометрический метод	0.1	-
799	440105.51	1325930.84	Картометрический метод	0.1	-
796	440105.71	1325930.86	Картометрический метод	0.1	-
800	441705.49	1326449.77	Картометрический метод	0.1	-
801	441705.6	1326449.95	Картометрический метод	0.1	-
802	441701.53	1326452.26	Картометрический метод	0.1	-
803	441701.44	1326452.05	Картометрический метод	0.1	-
800	441705.49	1326449.77	Картометрический метод	0.1	-
804	440106.29	1326809.08	Картометрический метод	0.1	-
805	440106.52	1326813.72	Картометрический метод	0.1	-
806	440106.32	1326811.75	Картометрический метод	0.1	-
807	440106.09	1326809.09	Картометрический метод	0.1	-
804	440106.29	1326809.08	Картометрический метод	0.1	-
808	439971.09	1326221.85	Картометрический метод	0.1	-
809	439971.09	1326222.05	Картометрический метод	0.1	-
810	439966.43	1326222.16	Картометрический метод	0.1	-
811	439966.43	1326221.96	Картометрический метод	0.1	-
808	439971.09	1326221.85	Картометрический метод	0.1	-
812	441293.46	1327510.81	Картометрический метод	0.1	-
813	441293.51	1327511	Картометрический метод	0.1	-
814	441288.91	1327511.87	Картометрический метод	0.1	-
815	441288.87	1327511.67	Картометрический метод	0.1	-
812	441293.46	1327510.81	Картометрический метод	0.1	-
816	441880.55	1326361.71	Картометрический метод	0.1	-
817	441880.64	1326361.89	Картометрический метод	0.1	-
818	441876.44	1326363.97	Картометрический метод	0.1	-
819	441876.36	1326363.79	Картометрический метод	0.1	-
816	441880.55	1326361.71	Картометрический метод	0.1	-
820	441350.32	1326907.33	Картометрический метод	0.1	-
821	441350.47	1326907.45	Картометрический метод	0.1	-
822	441347.74	1326911.33	Картометрический метод	0.1	-
823	441347.58	1326911.21	Картометрический метод	0.1	-
820	441350.32	1326907.33	Картометрический метод	0.1	-
824	440089.35	1326226.33	Картометрический метод	0.1	-
825	440088.97	1326230.98	Картометрический метод	0.1	-
826	440088.77	1326230.96	Картометрический метод	0.1	-
827	440089.15	1326226.31	Картометрический метод	0.1	-
824	440089.35	1326226.33	Картометрический метод	0.1	-
828	440252.63	1325958.8	Картометрический метод	0.1	-
829	440252.6	1325958.99	Картометрический метод	0.1	-
830	440248	1325958.28	Картометрический метод	0.1	-
831	440248.03	1325958.08	Картометрический метод	0.1	-
828	440252.63	1325958.8	Картометрический метод	0.1	-
832	439945.15	1326515.97	Картометрический метод	0.1	-
833	439945	1326516.1	Картометрический метод	0.1	-
834	439941.59	1326512.97	Картометрический метод	0.1	-
835	439941.73	1326512.83	Картометрический метод	0.1	-
832	439945.15	1326515.97	Картометрический метод	0.1	-
836	441434.9	1326946.06	Картометрический метод	0.1	-
837	441434.98	1326946.24	Картометрический метод	0.1	-
838	441430.73	1326948.23	Картометрический метод	0.1	-
839	441430.65	1326948.05	Картометрический метод	0.1	-
836	441434.9	1326946.06	Картометрический метод	0.1	-
840	440139.12	1325657.02	Картометрический метод	0.1	-
841	440141	1325661.3	Картометрический метод	0.1	-
842	440140.82	1325661.38	Картометрический метод	0.1	-
843	440138.94	1325657.1	Картометрический метод	0.1	-
840	440139.12	1325657.02	Картометрический метод	0.1	-
844	440114.85	1325937	Картометрический метод	0.1	-
845	440114.82	1325937.19	Картометрический метод	0.1	-
846	440110.13	1325936.46	Картометрический метод	0.1	-
847	440110.16	1325936.27	Картометрический метод	0.1	-
844	440114.85	1325937	Картометрический метод	0.1	-
848	441080.57	1326383.15	Картометрический метод	0.1	-
849	441080.58	1326383.35	Картометрический метод	0.1	-
850	441076.01	1326383.7	Картометрический метод	0.1	-
851	441076	1326383.5	Картометрический метод	0.1	-
848	441080.57	1326383.15	Картометрический метод	0.1	-

852	441327.84	1326710.14	Картометрический метод	0.1	-
853	441327.95	1326710.3	Картометрический метод	0.1	-
854	441324.35	1326713.13	Картометрический метод	0.1	-
855	441324.22	1326712.98	Картометрический метод	0.1	-
852	441327.84	1326710.14	Картометрический метод	0.1	-
856	440152.39	1325685.51	Картометрический метод	0.1	-
857	440149.59	1325688.99	Картометрический метод	0.1	-
858	440149.44	1325688.86	Картометрический метод	0.1	-
859	440152.24	1325685.38	Картометрический метод	0.1	-
856	440152.39	1325685.51	Картометрический метод	0.1	-
860	440121.01	1325726.68	Картометрический метод	0.1	-
861	440120.67	1325731.15	Картометрический метод	0.1	-
862	440120.47	1325731.13	Картометрический метод	0.1	-
863	440120.81	1325726.66	Картометрический метод	0.1	-
860	440121.01	1325726.68	Картометрический метод	0.1	-
864	440115.24	1325711.74	Картометрический метод	0.1	-
865	440115.61	1325716.09	Картометрический метод	0.1	-
866	440115.41	1325716.11	Картометрический метод	0.1	-
867	440115.04	1325711.76	Картометрический метод	0.1	-
864	440115.24	1325711.74	Картометрический метод	0.1	-
868	441342.31	1327485.73	Картометрический метод	0.1	-
869	441342.41	1327485.9	Картометрический метод	0.1	-
870	441338.42	1327487.93	Картометрический метод	0.1	-
871	441338.34	1327487.75	Картометрический метод	0.1	-
868	441342.31	1327485.73	Картометрический метод	0.1	-
872	440115.5	1326225.72	Картометрический метод	0.1	-
873	440115.52	1326225.92	Картометрический метод	0.1	-
874	440111.14	1326226.21	Картометрический метод	0.1	-
875	440111.12	1326226.01	Картометрический метод	0.1	-
872	440115.5	1326225.72	Картометрический метод	0.1	-
876	441914.78	1326324.87	Картометрический метод	0.1	-
877	441914.88	1326325.03	Картометрический метод	0.1	-
878	441910.79	1326327.38	Картометрический метод	0.1	-
879	441910.71	1326327.21	Картометрический метод	0.1	-
876	441914.78	1326324.87	Картометрический метод	0.1	-
880	440116.5	1326926.33	Картометрический метод	0.1	-
881	440116.57	1326925.52	Картометрический метод	0.1	-
882	440112.6	1326928.07	Картометрический метод	0.1	-
883	440112.52	1326927.88	Картометрический метод	0.1	-
880	440116.5	1326926.33	Картометрический метод	0.1	-
884	440433.15	1326208.6	Картометрический метод	0.1	-
885	440433.16	1326208.8	Картометрический метод	0.1	-
886	440428.89	1326208.78	Картометрический метод	0.1	-
887	440428.89	1326208.58	Картометрический метод	0.1	-
884	440433.15	1326208.6	Картометрический метод	0.1	-
888	440076.74	1326239.06	Картометрический метод	0.1	-
889	440076.93	1326243.07	Картометрический метод	0.1	-
890	440076.75	1326243.09	Картометрический метод	0.1	-
891	440076.53	1326239.07	Картометрический метод	0.1	-
888	440076.74	1326239.06	Картометрический метод	0.1	-
892	441329.61	1327529.88	Картометрический метод	0.1	-
893	441329.64	1327530.08	Картометрический метод	0.1	-
894	441325.6	1327530.73	Картометрический метод	0.1	-
895	441325.58	1327530.52	Картометрический метод	0.1	-
892	441329.61	1327529.88	Картометрический метод	0.1	-
896	440078.1	1325515.98	Картометрический метод	0.1	-
897	440079.74	1325519.79	Картометрический метод	0.1	-
898	440079.56	1325519.86	Картометрический метод	0.1	-
899	440077.92	1325516.07	Картометрический метод	0.1	-
896	440078.1	1325515.98	Картометрический метод	0.1	-
900	441280.6	1327022.41	Картометрический метод	0.1	-
901	441280.55	1327022.61	Картометрический метод	0.1	-
902	441276.44	1327021.05	Картометрический метод	0.1	-
903	441276.51	1327020.88	Картометрический метод	0.1	-
900	441280.6	1327022.41	Картометрический метод	0.1	-
904	440092.73	1327269.61	Картометрический метод	0.1	-
905	440092.65	1327269.8	Картометрический метод	0.1	-
906	440088.97	1327268.86	Картометрический метод	0.1	-
907	440089.04	1327268.46	Картометрический метод	0.1	-
904	440092.73	1327269.61	Картометрический метод	0.1	-
908	441860.3	1327430.48	Картометрический метод	0.1	-
909	441863.24	1327433.44	Картометрический метод	0.1	-
910	441863.11	1327433.58	Картометрический метод	0.1	-
911	441860.16	1327430.61	Картометрический метод	0.1	-
908	441860.3	1327430.48	Картометрический метод	0.1	-
912	441986.86	1326088.6	Картометрический метод	0.1	-
913	441989.16	1326092.3	Картометрический метод	0.1	-
914	441988.99	1326092.39	Картометрический метод	0.1	-
915	441986.7	1326088.68	Картометрический метод	0.1	-
912	441986.86	1326088.6	Картометрический метод	0.1	-
916	441591.34	1326513.27	Картометрический метод	0.1	-
917	441593.51	1326516.77	Картометрический метод	0.1	-
918	441593.33	1326516.85	Картометрический метод	0.1	-
919	441591.17	1326513.35	Картометрический метод	0.1	-
916	441591.34	1326513.27	Картометрический метод	0.1	-
920	439984.13	1326220.8	Картометрический метод	0.1	-
921	439984.12	1326221.01	Картометрический метод	0.1	-
922	439980.46	1326220.95	Картометрический метод	0.1	-
923	439980.47	1326220.74	Картометрический метод	0.1	-
920	439984.13	1326220.8	Картометрический метод	0.1	-
924	441455.59	1326934.95	Картометрический метод	0.1	-

925	441454.53	1326938.17	Картометрический метод	0.1	-
926	441454.32	1326938.12	Картометрический метод	0.1	-
927	441455.38	1326934.9	Картометрический метод	0.1	-
924	441455.59	1326934.95	Картометрический метод	0.1	-
928	440236.2	1327106.49	Картометрический метод	0.1	-
929	440236.35	1327106.65	Картометрический метод	0.1	-
930	440233.81	1327109.02	Картометрический метод	0.1	-
931	440233.69	1327108.86	Картометрический метод	0.1	-
928	440236.2	1327106.49	Картометрический метод	0.1	-
932	440669.71	1325360.5	Картометрический метод	0.1	-
933	440670.29	1325363.9	Картометрический метод	0.1	-
934	440670.09	1325363.94	Картометрический метод	0.1	-
935	440669.5	1325360.54	Картометрический метод	0.1	-
932	440669.71	1325360.5	Картометрический метод	0.1	-
936	439953.58	1326760.4	Картометрический метод	0.1	-
937	439951.6	1326763.34	Картометрический метод	0.1	-
938	439951.44	1326763.24	Картометрический метод	0.1	-
939	439953.4	1326760.28	Картометрический метод	0.1	-
936	439953.58	1326760.4	Картометрический метод	0.1	-
940	440225.21	1327322.92	Картометрический метод	0.1	-
941	440225.32	1327323.1	Картометрический метод	0.1	-
942	440221.86	1327321.7	Картометрический метод	0.1	-
943	440221.95	1327321.52	Картометрический метод	0.1	-
940	440225.21	1327322.92	Картометрический метод	0.1	-
944	441560.52	1327127.18	Картометрический метод	0.1	-
945	441560.66	1327127.33	Картометрический метод	0.1	-
946	441558.13	1327129.57	Картометрический метод	0.1	-
947	441557.99	1327129.42	Картометрический метод	0.1	-
944	441560.52	1327127.18	Картометрический метод	0.1	-
948	440758.32	1327624.69	Картометрический метод	0.1	-
949	440758.41	1327624.88	Картометрический метод	0.1	-
950	440755.31	1327625.79	Картометрический метод	0.1	-
951	440755.24	1327625.58	Картометрический метод	0.1	-
948	440758.32	1327624.69	Картометрический метод	0.1	-
952	440040.21	1326217.5	Картометрический метод	0.1	-
953	440040.21	1326220.97	Картометрический метод	0.1	-
954	440040.01	1326220.98	Картометрический метод	0.1	-
955	440040.01	1326217.5	Картометрический метод	0.1	-
952	440040.21	1326217.5	Картометрический метод	0.1	-
956	440730.3	1327634.21	Картометрический метод	0.1	-
957	440730.31	1327634.41	Картометрический метод	0.1	-
958	440726.96	1327634.79	Картометрический метод	0.1	-
959	440726.95	1327634.59	Картометрический метод	0.1	-
956	440730.3	1327634.21	Картометрический метод	0.1	-
960	440082.05	1326215.69	Картометрический метод	0.1	-
961	440082.04	1326219.08	Картометрический метод	0.1	-
962	440081.84	1326219.08	Картометрический метод	0.1	-
963	440081.85	1326215.7	Картометрический метод	0.1	-
960	440082.05	1326215.69	Картометрический метод	0.1	-
964	440070.03	1326939.43	Картометрический метод	0.1	-
965	440070.15	1326939.59	Картометрический метод	0.1	-
966	440067.47	1326941.44	Картометрический метод	0.1	-
967	440067.35	1326941.29	Картометрический метод	0.1	-
964	440070.03	1326939.43	Картометрический метод	0.1	-
968	440743.9	1325933.28	Картометрический метод	0.1	-
969	440744.22	1325936.46	Картометрический метод	0.1	-
970	440744.03	1325936.47	Картометрический метод	0.1	-
971	440743.7	1325933.3	Картометрический метод	0.1	-
968	440743.9	1325933.28	Картометрический метод	0.1	-
972	440748.4	1327621.9	Картометрический метод	0.1	-
973	440748.57	1327624.1	Картометрический метод	0.1	-
974	440748.43	1327624.23	Картометрический метод	0.1	-
975	440746.26	1327622.04	Картометрический метод	0.1	-
972	440746.4	1327621.9	Картометрический метод	0.1	-
976	440896.94	1325373.71	Картометрический метод	0.1	-
977	440896.88	1325373.9	Картометрический метод	0.1	-
978	440894.31	1325373	Картометрический метод	0.1	-
979	440894.38	1325372.8	Картометрический метод	0.1	-
976	440896.94	1325373.71	Картометрический метод	0.1	-
980	441870.52	1327438.98	Картометрический метод	0.1	-
981	441870.54	1327439.16	Картометрический метод	0.1	-
982	441867.43	1327439.74	Картометрический метод	0.1	-
983	441867.38	1327439.55	Картометрический метод	0.1	-
980	441870.52	1327438.98	Картометрический метод	0.1	-
984	440897.65	1325385.68	Картометрический метод	0.1	-
985	440897.8	1325388.53	Картометрический метод	0.1	-
986	440897.6	1325388.53	Картометрический метод	0.1	-
987	440897.45	1325385.7	Картометрический метод	0.1	-
984	440897.65	1325385.68	Картометрический метод	0.1	-
988	439939.47	1326534.97	Картометрический метод	0.1	-
989	439939.35	1326535.11	Картометрический метод	0.1	-
990	439937.09	1326533.28	Картометрический метод	0.1	-
991	439937.21	1326533.14	Картометрический метод	0.1	-
988	439939.47	1326534.97	Картометрический метод	0.1	-
992	441666.72	1325876.02	Картометрический метод	0.1	-
993	441666.72	1325878.54	Картометрический метод	0.1	-
994	441666.52	1325878.53	Картометрический метод	0.1	-
995	441666.52	1325876.01	Картометрический метод	0.1	-
992	441666.72	1325876.02	Картометрический метод	0.1	-
996	440753.72	1326008.88	Картометрический метод	0.1	-
997	440754.15	1326011.04	Картометрический метод	0.1	-

998	440753.95	1326011.09	Картометрический метод	0.1	-
999	440753.52	1326008.92	Картометрический метод	0.1	-
996	440753.72	1326008.88	Картометрический метод	0.1	-
1000	440158.88	1327030.95	Картометрический метод	0.1	-
1001	440158.88	1327031.15	Картометрический метод	0.1	-
1002	440158.68	1327031.16	Картометрический метод	0.1	-
1003	440158.68	1327030.95	Картометрический метод	0.1	-
1000	440158.88	1327030.95	Картометрический метод	0.1	-
1004	440681.34	1327641.27	Картометрический метод	0.1	-
1005	440681.34	1327641.47	Картометрический метод	0.1	-
1006	440681.14	1327641.47	Картометрический метод	0.1	-
1007	440681.14	1327641.27	Картометрический метод	0.1	-
1004	440681.34	1327641.27	Картометрический метод	0.1	-
1008	441220.52	1326577.86	Картометрический метод	0.1	-
1009	441220.52	1326578.06	Картометрический метод	0.1	-
1010	441220.32	1326578.06	Картометрический метод	0.1	-
1011	441220.32	1326577.86	Картометрический метод	0.1	-
1008	441220.52	1326577.86	Картометрический метод	0.1	-
1012	440720.83	1325755.64	Картометрический метод	0.1	-
1013	440720.83	1325755.84	Картометрический метод	0.1	-
1014	440720.63	1325755.83	Картометрический метод	0.1	-
1015	440720.63	1325755.63	Картометрический метод	0.1	-
1012	440720.83	1325755.64	Картометрический метод	0.1	-
1016	441287.96	1327064.57	Картометрический метод	0.1	-
1017	441287.96	1327064.77	Картометрический метод	0.1	-
1018	441287.76	1327064.78	Картометрический метод	0.1	-
1019	441287.76	1327064.58	Картометрический метод	0.1	-
1016	441287.96	1327064.57	Картометрический метод	0.1	-
1020	440069.32	1325521.8	Картометрический метод	0.1	-
1021	440069.32	1325522	Картометрический метод	0.1	-
1022	440069.12	1325522	Картометрический метод	0.1	-
1023	440069.12	1325521.8	Картометрический метод	0.1	-
1020	440069.32	1325521.8	Картометрический метод	0.1	-
1024	441408.57	1326925.55	Картометрический метод	0.1	-
1025	441408.57	1326925.75	Картометрический метод	0.1	-
1026	441408.37	1326925.75	Картометрический метод	0.1	-
1027	441408.37	1326925.55	Картометрический метод	0.1	-
1024	441408.57	1326925.55	Картометрический метод	0.1	-
1028	440925.52	1325639.66	Картометрический метод	0.1	-
1029	440925.52	1325639.86	Картометрический метод	0.1	-
1030	440925.32	1325639.85	Картометрический метод	0.1	-
1031	440925.32	1325639.65	Картометрический метод	0.1	-
1028	440925.52	1325639.66	Картометрический метод	0.1	-
1032	440046.81	1326398.92	Картометрический метод	0.1	-
1033	440046.81	1326399.12	Картометрический метод	0.1	-
1034	440046.61	1326399.12	Картометрический метод	0.1	-
1035	440046.61	1326398.92	Картометрический метод	0.1	-
1032	440046.81	1326398.92	Картометрический метод	0.1	-
1036	439059.57	1327867.56	Картометрический метод	0.1	-
1037	439059.57	1327867.76	Картометрический метод	0.1	-
1038	439059.37	1327867.76	Картометрический метод	0.1	-
1039	439059.37	1327867.56	Картометрический метод	0.1	-
1036	439059.57	1327867.56	Картометрический метод	0.1	-
1040	441630.12	1327478.95	Картометрический метод	0.1	-
1041	441630.12	1327479.15	Картометрический метод	0.1	-
1042	441629.92	1327479.15	Картометрический метод	0.1	-
1043	441629.92	1327478.95	Картометрический метод	0.1	-
1040	441630.12	1327478.95	Картометрический метод	0.1	-
1044	441254.75	1326621.24	Картометрический метод	0.1	-
1045	441254.75	1326621.44	Картометрический метод	0.1	-
1046	441254.55	1326621.44	Картометрический метод	0.1	-
1047	441254.55	1326621.24	Картометрический метод	0.1	-
1044	441254.75	1326621.24	Картометрический метод	0.1	-
1048	440084.54	1326395.23	Картометрический метод	0.1	-
1049	440084.54	1326395.43	Картометрический метод	0.1	-
1050	440084.34	1326395.43	Картометрический метод	0.1	-
1051	440084.34	1326395.23	Картометрический метод	0.1	-
1048	440084.54	1326395.23	Картометрический метод	0.1	-
1052	439642.05	1327786.36	Картометрический метод	0.1	-
1053	439642.05	1327786.56	Картометрический метод	0.1	-
1054	439641.85	1327786.56	Картометрический метод	0.1	-
1055	439641.85	1327786.36	Картометрический метод	0.1	-
1052	439642.05	1327786.36	Картометрический метод	0.1	-
1056	440166.4	1325442.12	Картометрический метод	0.1	-
1057	440166.4	1325442.32	Картометрический метод	0.1	-
1058	440166.2	1325442.33	Картометрический метод	0.1	-
1059	440166.2	1325442.12	Картометрический метод	0.1	-
1056	440166.4	1325442.12	Картометрический метод	0.1	-
1060	439991.54	1327737.64	Картометрический метод	0.1	-
1061	439991.54	1327737.84	Картометрический метод	0.1	-
1062	439991.34	1327737.84	Картометрический метод	0.1	-
1063	439991.34	1327737.64	Картометрический метод	0.1	-
1060	439991.54	1327737.64	Картометрический метод	0.1	-
1064	440087.68	1326454.99	Картометрический метод	0.1	-
1065	440087.68	1326455.19	Картометрический метод	0.1	-
1066	440087.48	1326455.19	Картометрический метод	0.1	-
1067	440087.48	1326454.99	Картометрический метод	0.1	-
1064	440087.68	1326454.99	Картометрический метод	0.1	-
1068	441501.72	1327500.58	Картометрический метод	0.1	-
1069	441501.72	1327500.78	Картометрический метод	0.1	-
1070	441501.52	1327500.78	Картометрический метод	0.1	-
1071	441501.52	1327500.58	Картометрический метод	0.1	-
1068	441501.72	1327500.58	Картометрический метод	0.1	-
1072	440457.52	1327672.67	Картометрический метод	0.1	-
1073	440457.52	1327672.87	Картометрический метод	0.1	-
1074	440457.32	1327672.87	Картометрический метод	0.1	-
1075	440457.32	1327672.67	Картометрический метод	0.1	-
1072	440457.52	1327672.67	Картометрический метод	0.1	-
1076	441654.67	1326478.88	Картометрический метод	0.1	-
1077	441654.67	1326479.08	Картометрический метод	0.1	-
1078	441654.47	1326479.07	Картометрический метод	0.1	-
1079	441654.47	1326478.87	Картометрический метод	0.1	-
1076	441654.67	1326478.88	Картометрический метод	0.1	-
1080	440713.53	1325699.19	Картометрический метод	0.1	-
1081	440713.53	1325699.39	Картометрический метод	0.1	-
1082	440713.33	1325699.39	Картометрический метод	0.1	-
1083	440713.33	1325699.19	Картометрический метод	0.1	-
1080	440713.53	1325699.19	Картометрический метод	0.1	-
1084	442015.83	1326135.16	Картометрический метод	0.1	-
1085	442015.84	1326135.36	Картометрический метод	0.1	-
1086	442015.64	1326135.35	Картометрический метод	0.1	-
1087	442015.63	1326135.15	Картометрический метод	0.1	-
1084	442015.83	1326135.16	Картометрический метод	0.1	-
1088	440137.55	1327288	Картометрический метод	0.1	-
1089	440137.54	1327288.2	Картометрический метод	0.1	-
1090	440137.34	1327288.19	Картометрический метод	0.1	-
1091	440137.35	1327287.99	Картометрический метод	0.1	-
1088	440137.55	1327288	Картометрический метод	0.1	-
1092	440166.28	1327713.28	Картометрический метод	0.1	-
1093	440166.28	1327713.48	Картометрический метод	0.1	-
1094	440166.08	1327713.48	Картометрический метод	0.1	-
1095	440166.08	1327713.28	Картометрический метод	0.1	-
1092	440166.28	1327713.28	Картометрический метод	0.1	-
1096	440908.47	1325484.2	Картометрический метод	0.1	-
1097	440908.47	1325484.4	Картометрический метод	0.1	-
1098	440908.27	1325484.4	Картометрический метод	0.1	-
1099	440908.27	1325484.2	Картометрический метод	0.1	-
1096	440908.47	1325484.2	Картометрический метод	0.1	-
1100	440220.97	1327044.87	Картометрический метод	0.1	-
1101	440220.97	1327045.07	Картометрический метод	0.1	-
1102	440220.77	1327045.06	Картометрический метод	0.1	-
1103	440220.77	1327044.86	Картометрический метод	0.1	-
1100	440220.97	1327044.87	Картометрический метод	0.1	-
1104	440959.95	1327591.35	Картометрический метод	0.1	-
1105	440959.96	1327591.55	Картометрический метод	0.1	-
1106	440959.76	1327591.56	Картометрический метод	0.1	-
1107	440959.75	1327591.36	Картометрический метод	0.1	-
1104	440959.95	1327591.35	Картометрический метод	0.1	-
1108	440110.57	1325865.76	Картометрический метод	0.1	-
1109	440110.56	1325865.96	Картометрический метод	0.1	-
1110	440110.36	1325865.96	Картометрический метод	0.1	-
1111	440110.36	1325865.76	Картометрический метод	0.1	-
1108	440110.57	1325865.76	Картометрический метод	0.1	-
1112	441600.2	1325742.62	Картометрический метод	0.1	-
1113	441600.19	1325742.83	Картометрический метод	0.1	-
1114	441599.99	1325742.83	Картометрический метод	0.1	-
1115	441600	1325742.63	Картометрический метод	0.1	-
1112	441600.2	1325742.62	Картометрический метод	0.1	-
1116	441610.04	1327179.1	Картометрический метод	0.1	-
1117	441610.05	1327179.3	Картометрический метод	0.1	-
1118	441609.85	1327179.3	Картометрический метод	0.1	-
1119	441609.84	1327179.1	Картометрический метод	0.1	-
1116	441610.04	1327179.1	Картометрический метод	0.1	-
1120	440279.77	1325423.74	Картометрический метод	0.1	-
1121	440279.77	1325423.94	Картометрический метод	0.1	-
1122	440279.57	1325423.95	Картометрический метод	0.1	-
1123	440279.57	1325423.74	Картометрический метод	0.1	-
1120	440279.77	1325423.74	Картометрический метод	0.1	-
1124	441666.35	1325833.1	Картометрический метод	0.1	-
1125	441666.35	1325833.3	Картометрический метод	0.1	-
1126	441666.15	1325833.29	Картометрический метод	0.1	-
1127	441666.15	1325833.09	Картометрический метод	0.1	-
1124	441666.35	1325833.1	Картометрический метод	0.1	-
1128	441761.92	1327331.58	Картометрический метод	0.1	-
1129	441761.92	1327331.78	Картометрический метод	0.1	-
1130	441761.72	1327331.79	Картометрический метод	0.1	-
1131	441761.72	1327331.59	Картометрический метод	0.1	-
1128	441761.92	1327331.58	Картометрический метод	0.1	-
1132	441973.64	1326290.89	Картометрический метод	0.1	-
1133	441973.63	1326291.09	Картометрический метод	0.1	-
1134	441973.43	1326291.09	Картометрический метод	0.1	-
1135	441973.44	1326290.89	Картометрический метод	0.1	-
1132	441973.64	1326290.89	Картометрический метод	0.1	-
1136	440142.5	1326960	Картометрический метод	0.1	-
1137	440142.49	1326960.2	Картометрический метод	0.1	-
1138	440142.29	1326960.2	Картометрический метод	0.1	-
1139	440142.3	1326960	Картометрический метод	0.1	-
1136	440142.5	1326960	Картометрический метод	0.1	-
1140	440337.69	1327171.07	Картометрический метод	0.1	-
1141	440337.68	1327171.27	Картометрический метод	0.1	-
1142	440337.48	1327171.28	Картометрический метод	0.1	-
1143	440337.49	1327171.08	Картометрический метод	0.1	-
1140	440337.69	1327171.07	Картометрический метод	0.1	-
1144	440399.27	1327680.79	Картометрический метод	0.1	-
1145	440399.27	1327680.99	Картометрический метод	0.1	-
1146	440399.07	1327681	Картометрический метод	0.1	-
1147	440399.07	1327680.8	Картометрический метод	0.1	-
1144	440399.27	1327680.79	Картометрический метод	0.1	-
1148	440447.11	1327321.02	Картометрический метод	0.1	-
1149	440447.12	1327321.22	Картометрический метод	0.1	-
1150	440446.92	1327321.22	Картометрический метод	0.1	-
1151	440446.91	1327321.02	Картометрический метод	0.1	-
1148	440447.11	1327321.02	Картометрический метод	0.1	-
1152	440471.56	1327309.03	Картометрический метод	0.1	-
1153	440471.55	1327309.23	Картометрический метод	0.1	-
1154	440471.35	1327309.23	Картометрический метод	0.1	-
1155	440471.36	1327309.03	Картометрический метод	0.1	-
1152	440471.56	1327309.03	Картометрический метод	0.1	-
1156	440501.51	1327348.22	Картометрический метод	0.1	-
1157	440501.5	1327348.42	Картометрический метод	0.1	-
1158	440501.3	1327348.41	Картометрический метод	0.1	-
1159	440501.31	1327348.21	Картометрический метод	0.1	-
1156	440501.51	1327348.22	Картометрический метод	0.1	-
1160	440588.07	1327462.89	Картометрический метод	0.1	-
1161	440588.08	1327463.09	Картометрический метод	0.1	-
1162	440587.88	1327463.09	Картометрический метод	0.1	-
1163	440587.87	1327462.89	Картометрический метод	0.1	-
1160	440588.07	1327462.89	Картометрический метод	0.1	-
1164	440623.33	1327498.38	Картометрический метод	0.1	-
1165	440623.34	1327498.58	Картометрический метод	0.1	-
1166	440623.14	1327498.57	Картометрический метод	0.1	-
1167	440623.13	1327498.37	Картометрический метод	0.1	-
1164	440623.33	1327498.38	Картометрический метод	0.1	-
1168	440659.05	1327534.31	Картометрический метод	0.1	-
1169	440659.04	1327534.51	Картометрический метод	0.1	-
1170	440658.84	1327534.51	Картометрический метод	0.1	-
1171	440658.85	1327534.31	Картометрический метод	0.1	-
1168	440659.05	1327534.31	Картометрический метод	0.1	-
1172	440108.03	1327721.41	Картометрический метод	0.1	-
1173	440108.03	1327721.61	Картометрический метод	0.1	-
1174	440107.83	1327721.6	Картометрический метод	0.1	-
1175	440107.83	1327721.4	Картометрический метод	0.1	-
1172	440108.03	1327721.41	Картометрический метод	0.1	-
1176	440185.58	1327307.04	Картометрический метод	0.1	-
1177	440185.57	1327307.24	Картометрический метод	0.1	-
1178	440185.37	1327307.24	Картометрический метод	0.1	-
1179	440185.38	1327307.04	Картометрический метод	0.1	-
1176	440185.58	1327307.04	Картометрический метод	0.1	-
1180	440785.57	1325366.94	Картометрический метод	0.1	-
1181	440785.57	1325367.14	Картометрический метод	0.1	-
1182	440785.37	1325367.13	Картометрический метод	0.1	-
1183	440785.37	1325366.93	Картометрический метод	0.1	-
1180	440785.57	1325366.94	Картометрический метод	0.1	-
1184	440840.51	1325370.08	Картометрический метод	0.1	-
1185	440840.5	1325370.28	Картометрический метод	0.1	-
1186	440840.3	1325370.28	Картометрический метод	0.1	-
1187	440840.31	1325370.08	Картометрический метод	0.1	-
1184	440840.51	1325370.08	Картометрический метод	0.1	-
1188	440203.92	1327076.29	Картометрический метод	0.1	-
1189	440203.92	1327076.49	Картометрический метод	0.1	-
1190	440203.72	1327076.48	Картометрический метод	0.1	-
1191	440203.72	1327076.28	Картометрический метод	0.1	-
1188	440203.92	1327076.29	Картометрический метод	0.1	-
1192	440935.23	1327577.12	Картометрический метод	0.1	-
1193	440935.24	1327577.32	Картометрический метод	0.1	-
1194	440935.04	1327577.33	Картометрический метод	0.1	-
1195	440935.03	1327577.13	Картометрический метод	0.1	-
1192	440935.23	1327577.12	Картометрический метод	0.1	-
1196	439292.56	1327835.09	Картометрический метод	0.1	-
1197	439292.56	1327835.29	Картометрический метод	0.1	-
1198	439292.36	1327835.28	Картометрический метод	0.1	-
1199	439292.36	1327835.08	Картометрический метод	0.1	-
1196	439292.56	1327835.09	Картометрический метод	0.1	-
1200	441143.66	1325742.59	Картометрический метод	0.1	-
1201	441143.65	1325742.79	Картометрический метод	0.1	-
1202	441143.45	1325742.8	Картометрический метод	0.1	-
1203	441143.46	1325742.6	Картометрический метод	0.1	-
1200	441143.66	1325742.59	Картометрический метод	0.1	-
1204	441228.47	1327522.86	Картометрический метод	0.1	-
1205	441228.47	1327523.06	Картометрический метод	0.1	-
1206	441228.27	1327523.05	Картометрический метод	0.1	-
1207	441228.27	1327522.85	Картометрический метод	0.1	-
1204	441228.47	1327522.86	Картометрический метод	0.1	-
1208	439117.82	1327859.44	Картометрический метод	0.1	-
1209	439117.83	1327859.64	Картометрический метод	0.1	-
1210	439117.62	1327859.64	Картометрический метод	0.1	-
1211	439117.62	1327859.44	Картометрический метод	0.1	-
1208	439117.82	1327859.44	Картометрический метод	0.1	-
1212	441330.46	1326995.32	Картометрический метод	0.1	-
1213	441330.46	1326995.52	Картометрический метод	0.1	-
1214	441330.26	1326995.51	Картометрический метод	0.1	-
1215	441330.26	1326995.31	Картометрический метод	0.1	-
1212	441330.46	1326995.32	Картометрический метод	0.1	-

1216	440006.53	1326764.31	Картометрический метод	0.1	-
1217	440006.54	1326764.51	Картометрический метод	0.1	-
1218	440006.34	1326764.51	Картометрический метод	0.1	-
1219	440006.33	1326764.31	Картометрический метод	0.1	-
1216	440006.53	1326764.31	Картометрический метод	0.1	-
1220	441372.97	1327470.04	Картометрический метод	0.1	-
1221	441372.97	1327470.24	Картометрический метод	0.1	-
1222	441372.77	1327470.23	Картометрический метод	0.1	-
1223	441372.77	1327470.03	Картометрический метод	0.1	-
1220	441372.97	1327470.04	Картометрический метод	0.1	-
1224	441375.67	1327353.93	Картометрический метод	0.1	-
1225	441375.67	1327354.13	Картометрический метод	0.1	-
1226	441375.47	1327354.14	Картометрический метод	0.1	-
1227	441375.47	1327353.94	Картометрический метод	0.1	-
1224	441375.67	1327353.93	Картометрический метод	0.1	-
1228	441486.87	1326995.36	Картометрический метод	0.1	-
1229	441486.86	1326995.56	Картометрический метод	0.1	-
1230	441486.66	1326995.57	Картометрический метод	0.1	-
1231	441486.67	1326995.37	Картометрический метод	0.1	-
1228	441486.87	1326995.36	Картометрический метод	0.1	-
1232	441565.92	1327489.76	Картометрический метод	0.1	-
1233	441565.93	1327489.96	Картометрический метод	0.1	-
1234	441565.73	1327489.96	Картометрический метод	0.1	-
1235	441565.72	1327489.76	Картометрический метод	0.1	-
1232	441565.92	1327489.76	Картометрический метод	0.1	-
1236	439350.81	1327826.96	Картометрический метод	0.1	-
1237	439350.81	1327827.16	Картометрический метод	0.1	-
1238	439350.61	1327827.16	Картометрический метод	0.1	-
1239	439350.61	1327826.96	Картометрический метод	0.1	-
1236	439350.81	1327826.96	Картометрический метод	0.1	-
1240	440111.9	1325781.11	Картометрический метод	0.1	-
1241	440111.9	1325781.31	Картометрический метод	0.1	-
1242	440111.7	1325781.31	Картометрический метод	0.1	-
1243	440111.7	1325781.11	Картометрический метод	0.1	-
1240	440111.9	1325781.11	Картометрический метод	0.1	-
1244	440224.53	1327705.16	Картометрический метод	0.1	-
1245	440224.53	1327705.36	Картометрический метод	0.1	-
1246	440224.33	1327705.37	Картометрический метод	0.1	-
1247	440224.34	1327705.16	Картометрический метод	0.1	-
1244	440224.53	1327705.16	Картометрический метод	0.1	-
1248	439758.55	1327770.12	Картометрический метод	0.1	-
1249	439758.55	1327770.32	Картометрический метод	0.1	-
1250	439758.35	1327770.32	Картометрический метод	0.1	-
1251	439758.35	1327770.12	Картометрический метод	0.1	-
1248	439758.55	1327770.12	Картометрический метод	0.1	-
1252	441032.8	1327579.25	Картометрический метод	0.1	-
1253	441032.79	1327579.45	Картометрический метод	0.1	-
1254	441032.59	1327579.45	Картометрический метод	0.1	-
1255	441032.6	1327579.25	Картометрический метод	0.1	-
1252	441032.8	1327579.25	Картометрический метод	0.1	-
1256	441056.33	1325742.75	Картометрический метод	0.1	-
1257	441056.33	1325742.95	Картометрический метод	0.1	-
1258	441056.13	1325742.94	Картометрический метод	0.1	-
1259	441056.13	1325742.74	Картометрический метод	0.1	-
1256	441056.33	1325742.75	Картометрический метод	0.1	-
1260	439234.32	1327843.2	Картометрический метод	0.1	-
1261	439234.33	1327843.4	Картометрический метод	0.1	-
1262	439234.13	1327843.4	Картометрический метод	0.1	-
1263	439234.12	1327843.2	Картометрический метод	0.1	-
1260	439234.32	1327843.2	Картометрический метод	0.1	-
1264	440092.02	1326071.28	Картометрический метод	0.1	-
1265	440092.02	1326071.48	Картометрический метод	0.1	-
1266	440091.82	1326071.48	Картометрический метод	0.1	-
1267	440091.82	1326071.28	Картометрический метод	0.1	-
1264	440092.02	1326071.28	Картометрический метод	0.1	-
1268	440431.83	1327285.51	Картометрический метод	0.1	-
1269	440431.84	1327285.71	Картометрический метод	0.1	-
1270	440431.64	1327285.72	Картометрический метод	0.1	-
1271	440431.63	1327285.52	Картометрический метод	0.1	-
1268	440431.83	1327285.51	Картометрический метод	0.1	-
1272	441103.67	1326429.74	Картометрический метод	0.1	-
1273	441103.68	1326429.94	Картометрический метод	0.1	-
1274	441103.48	1326429.94	Картометрический метод	0.1	-
1275	441103.47	1326429.74	Картометрический метод	0.1	-
1272	441103.67	1326429.74	Картометрический метод	0.1	-
1276	441105.63	1327567.15	Картометрический метод	0.1	-
1277	441105.64	1327567.35	Картометрический метод	0.1	-
1278	441105.44	1327567.34	Картометрический метод	0.1	-
1279	441105.43	1327567.14	Картометрический метод	0.1	-
1276	441105.63	1327567.15	Картометрический метод	0.1	-
1280	441116.87	1326319.68	Картометрический метод	0.1	-
1281	441116.88	1326319.88	Картометрический метод	0.1	-
1282	441116.68	1326319.89	Картометрический метод	0.1	-
1283	441116.67	1326319.69	Картометрический метод	0.1	-
1280	441116.87	1326319.68	Картометрический метод	0.1	-
1284	439700.3	1327778.25	Картометрический метод	0.1	-
1285	439700.3	1327778.45	Картометрический метод	0.1	-
1286	439700.1	1327778.44	Картометрический метод	0.1	-
1287	439700.1	1327778.24	Картометрический метод	0.1	-
1284	439700.3	1327778.25	Картометрический метод	0.1	-
1288	441172.77	1327533.16	Картометрический метод	0.1	-
1289	441172.77	1327533.36	Картометрический метод	0.1	-
1290	441172.57	1327533.36	Картометрический метод	0.1	-
1291	441172.57	1327533.16	Картометрический метод	0.1	-
1288	441172.77	1327533.16	Картометрический метод	0.1	-
1292	441195.82	1326546.53	Картометрический метод	0.1	-
1293	441195.81	1326546.73	Картометрический метод	0.1	-
1294	441195.61	1326546.73	Картометрический метод	0.1	-
1295	441195.62	1326546.53	Картометрический метод	0.1	-
1292	441195.82	1326546.53	Картометрический метод	0.1	-
1296	441222.49	1325742.58	Картометрический метод	0.1	-
1297	441222.48	1325742.78	Картометрический метод	0.1	-
1298	441222.28	1325742.79	Картометрический метод	0.1	-
1299	441222.29	1325742.59	Картометрический метод	0.1	-
1296	441222.49	1325742.58	Картометрический метод	0.1	-
1300	441240.14	1327544.79	Картометрический метод	0.1	-
1301	441240.14	1327544.99	Картометрический метод	0.1	-
1302	441239.94	1327544.99	Картометрический метод	0.1	-
1303	441239.94	1327544.79	Картометрический метод	0.1	-
1300	441240.14	1327544.79	Картометрический метод	0.1	-
1304	439409.06	1327818.84	Картометрический метод	0.1	-
1305	439409.06	1327819.04	Картометрический метод	0.1	-
1306	439408.86	1327819.05	Картометрический метод	0.1	-
1307	439408.86	1327818.85	Картометрический метод	0.1	-
1304	439409.06	1327818.84	Картометрический метод	0.1	-
1308	441273.07	1325742.64	Картометрический метод	0.1	-
1309	441273.08	1325742.84	Картометрический метод	0.1	-
1310	441272.88	1325742.85	Картометрический метод	0.1	-
1311	441272.87	1325742.65	Картометрический метод	0.1	-
1308	441273.07	1325742.64	Картометрический метод	0.1	-
1312	440082.41	1326348.34	Картометрический метод	0.1	-
1313	440082.41	1326348.54	Картометрический метод	0.1	-
1314	440082.21	1326348.53	Картометрический метод	0.1	-
1315	440082.21	1326348.33	Картометрический метод	0.1	-
1312	440082.41	1326348.34	Картометрический метод	0.1	-
1316	441301.81	1327534.54	Картометрический метод	0.1	-
1317	441301.82	1327534.74	Картометрический метод	0.1	-
1318	441301.62	1327534.75	Картометрический метод	0.1	-
1319	441301.61	1327534.55	Картометрический метод	0.1	-
1316	441301.81	1327534.54	Картометрический метод	0.1	-
1320	441302.93	1327110.19	Картометрический метод	0.1	-
1321	441302.94	1327110.39	Картометрический метод	0.1	-
1322	441302.74	1327110.4	Картометрический метод	0.1	-
1323	441302.73	1327110.2	Картометрический метод	0.1	-
1320	441302.93	1327110.19	Картометрический метод	0.1	-
1324	440433.35	1327274.51	Картометрический метод	0.1	-
1325	440433.36	1327274.71	Картометрический метод	0.1	-
1326	440433.16	1327274.71	Картометрический метод	0.1	-
1327	440433.15	1327274.51	Картометрический метод	0.1	-
1324	440433.35	1327274.51	Картометрический метод	0.1	-
1328	439875.04	1327753.88	Картометрический метод	0.1	-
1329	439875.05	1327754.08	Картометрический метод	0.1	-
1330	439874.85	1327754.08	Картометрический метод	0.1	-
1331	439874.84	1327753.88	Картометрический метод	0.1	-
1328	439875.04	1327753.88	Картометрический метод	0.1	-
1332	440102.21	1325996.27	Картометрический метод	0.1	-
1333	440102.21	1325996.47	Картометрический метод	0.1	-
1334	440102.01	1325996.47	Картометрический метод	0.1	-
1335	440102.01	1325996.27	Картометрический метод	0.1	-
1332	440102.21	1325996.27	Картометрический метод	0.1	-
1336	441333.49	1327233.7	Картометрический метод	0.1	-
1337	441333.49	1327233.9	Картометрический метод	0.1	-
1338	441333.29	1327233.89	Картометрический метод	0.1	-
1339	441333.29	1327233.69	Картометрический метод	0.1	-
1336	441333.49	1327233.7	Картометрический метод	0.1	-
1340	440097.27	1326106.77	Картометрический метод	0.1	-
1341	440097.27	1326106.97	Картометрический метод	0.1	-
1342	440097.07	1326106.97	Картометрический метод	0.1	-
1343	440097.07	1326106.77	Картометрический метод	0.1	-
1340	440097.27	1326106.77	Картометрический метод	0.1	-
1344	440296.44	1327126.47	Картометрический метод	0.1	-
1345	440296.45	1327126.67	Картометрический метод	0.1	-
1346	440296.25	1327126.68	Картометрический метод	0.1	-
1347	440296.24	1327126.48	Картометрический метод	0.1	-
1344	440296.44	1327126.47	Картометрический метод	0.1	-
1348	440044.91	1326346.5	Картометрический метод	0.1	-
1349	440044.91	1326346.7	Картометрический метод	0.1	-
1350	440044.71	1326346.7	Картометрический метод	0.1	-
1351	440044.71	1326346.5	Картометрический метод	0.1	-
1348	440044.91	1326346.5	Картометрический метод	0.1	-
1352	441372.65	1327522.49	Картометрический метод	0.1	-
1353	441372.64	1327522.69	Картометрический метод	0.1	-
1354	441372.44	1327522.69	Картометрический метод	0.1	-
1355	441372.45	1327522.49	Картометрический метод	0.1	-
1352	441372.65	1327522.49	Картометрический метод	0.1	-
1356	440468.18	1327312.18	Картометрический метод	0.1	-
1357	440468.19	1327312.38	Картометрический метод	0.1	-
1358	440467.99	1327312.38	Картометрический метод	0.1	-
1359	440467.98	1327312.18	Картометрический метод	0.1	-
1356	440468.18	1327312.18	Картометрический метод	0.1	-
1360	441384.91	1326969.64	Картометрический метод	0.1	-
1361	441384.91	1326969.84	Картометрический метод	0.1	-
1362	441384.71	1326969.84	Картометрический метод	0.1	-
1363	441384.71	1326969.64	Картометрический метод	0.1	-
1360	441384.91	1326969.64	Картометрический метод	0.1	-
1364	441403.93	1325742.63	Картометрический метод	0.1	-
1365	441403.92	1325742.83	Картометрический метод	0.1	-
1366	441403.72	1325742.84	Картометрический метод	0.1	-
1367	441403.73	1325742.64	Картометрический метод	0.1	-
1364	441403.93	1325742.63	Картометрический метод	0.1	-
1368	440256.59	1326212.92	Картометрический метод	0.1	-
1369	440256.59	1326213.12	Картометрический метод	0.1	-
1370	440256.39	1326213.12	Картометрический метод	0.1	-
1371	440256.39	1326212.92	Картометрический метод	0.1	-
1368	440256.59	1326212.92	Картометрический метод	0.1	-
1372	441437.53	1327511.39	Картометрический метод	0.1	-
1373	441437.52	1327511.59	Картометрический метод	0.1	-
1374	441437.32	1327511.6	Картометрический метод	0.1	-
1375	441437.33	1327511.4	Картометрический метод	0.1	-
1372	441437.53	1327511.39	Картометрический метод	0.1	-
1376	440108.65	1325690.99	Картометрический метод	0.1	-
1377	440108.65	1325691.19	Картометрический метод	0.1	-
1378	440108.45	1325691.2	Картометрический метод	0.1	-
1379	440108.45	1325691	Картометрический метод	0.1	-
1376	440108.65	1325690.99	Картометрический метод	0.1	-
1380	441469.34	1325742.63	Картометрический метод	0.1	-
1381	441469.35	1325742.83	Картометрический метод	0.1	-
1382	441469.15	1325742.84	Картометрический метод	0.1	-
1383	441469.14	1325742.64	Картометрический метод	0.1	-
1380	441469.34	1325742.63	Картометрический метод	0.1	-
1384	441529.32	1326565.65	Картометрический метод	0.1	-
1385	441529.33	1326565.85	Картометрический метод	0.1	-
1386	441529.13	1326565.85	Картометрический метод	0.1	-
1387	441529.12	1326565.65	Картометрический метод	0.1	-
1384	441529.32	1326565.65	Картометрический метод	0.1	-
1388	441534.76	1325742.63	Картометрический метод	0.1	-
1389	441534.76	1325742.83	Картометрический метод	0.1	-
1390	441534.56	1325742.84	Картометрический метод	0.1	-
1391	441534.56	1325742.64	Картометрический метод	0.1	-
1388	441534.76	1325742.63	Картометрический метод	0.1	-
1392	440099.97	1325955.22	Картометрический метод	0.1	-
1393	440099.97	1325955.42	Картометрический метод	0.1	-
1394	440099.77	1325955.42	Картометрический метод	0.1	-
1395	440099.77	1325955.22	Картометрический метод	0.1	-
1392	440099.97	1325955.22	Картометрический метод	0.1	-
1396	440107.93	1325839.15	Картометрический метод	0.1	-
1397	440107.93	1325839.35	Картометрический метод	0.1	-
1398	440107.73	1325839.35	Картометрический метод	0.1	-
1399	440107.73	1325839.15	Картометрический метод	0.1	-
1396	440107.93	1325839.15	Картометрический метод	0.1	-
1400	439933.29	1327745.76	Картометрический метод	0.1	-
1401	439933.3	1327745.96	Картометрический метод	0.1	-
1402	439933.1	1327745.96	Картометрический метод	0.1	-
1403	439933.09	1327745.76	Картометрический метод	0.1	-
1400	439933.29	1327745.76	Картометрический метод	0.1	-
1404	440504.81	1325387.26	Картометрический метод	0.1	-
1405	440504.81	1325387.46	Картометрический метод	0.1	-
1406	440504.61	1325387.45	Картометрический метод	0.1	-
1407	440504.61	1325387.25	Картометрический метод	0.1	-
1404	440504.81	1325387.26	Картометрический метод	0.1	-
1408	441660.67	1327229.93	Картометрический метод	0.1	-
1409	441660.67	1327230.13	Картометрический метод	0.1	-
1410	441660.47	1327230.13	Картометрический метод	0.1	-
1411	441660.47	1327229.93	Картометрический метод	0.1	-
1408	441660.67	1327229.93	Картометрический метод	0.1	-
1412	439467.31	1327810.72	Картометрический метод	0.1	-
1413	439467.31	1327810.92	Картометрический метод	0.1	-
1414	439467.11	1327810.92	Картометрический метод	0.1	-
1415	439467.11	1327810.72	Картометрический метод	0.1	-
1412	439467.31	1327810.72	Картометрический метод	0.1	-
1416	440518.07	1327392.44	Картометрический метод	0.1	-
1417	440518.07	1327392.64	Картометрический метод	0.1	-
1418	440517.87	1327392.65	Картометрический метод	0.1	-
1419	440517.87	1327392.45	Картометрический метод	0.1	-
1416	440518.07	1327392.44	Картометрический метод	0.1	-
1420	441782.95	1326410.37	Картометрический метод	0.1	-
1421	441782.95	1326410.57	Картометрический метод	0.1	-
1422	441782.75	1326410.58	Картометрический метод	0.1	-
1423	441782.75	1326410.38	Картометрический метод	0.1	-
1420	441782.95	1326410.37	Картометрический метод	0.1	-
1424	441812.56	1327382.4	Картометрический метод	0.1	-
1425	441812.55	1327382.6	Картометрический метод	0.1	-
1426	441812.35	1327382.6	Картометрический метод	0.1	-
1427	441812.36	1327382.4	Картометрический метод	0.1	-
1424	441812.56	1327382.4	Картометрический метод	0.1	-
1428	440061.3	1325522.07	Картометрический метод	0.1	-
1429	440061.3	1325522.27	Картометрический метод	0.1	-
1430	440061.1	1325522.26	Картометрический метод	0.1	-
1431	440061.1	1325522.06	Картометрический метод	0.1	-
1428	440061.3	1325522.07	Картометрический метод	0.1	-
1432	440290.16	1327319.96	Картометрический метод	0.1	-
1433	440290.17	1327320.16	Картометрический метод	0.1	-
1434	440289.97	1327320.16	Картометрический метод	0.1	-

			метод		
1435	440289.96	1327319.96	Картометрический метод	0.1	-
1432	440290.16	1327319.96	Картометрический метод	0.1	-
1436	440534.82	1327384.24	Картометрический метод	0.1	-
1437	440534.82	1327384.44	Картометрический метод	0.1	-
1438	440534.62	1327384.44	Картометрический метод	0.1	-
1439	440534.62	1327384.24	Картометрический метод	0.1	-
1436	440534.82	1327384.24	Картометрический метод	0.1	-
1440	442030.82	1326257.72	Картометрический метод	0.1	-
1441	442030.82	1326257.92	Картометрический метод	0.1	-
1442	442030.62	1326257.92	Картометрический метод	0.1	-
1443	442030.62	1326257.72	Картометрический метод	0.1	-
1440	442030.82	1326257.72	Картометрический метод	0.1	-
1444	439176.07	1327851.32	Картометрический метод	0.1	-
1445	439176.08	1327851.52	Картометрический метод	0.1	-
1446	439175.88	1327851.52	Картометрический метод	0.1	-
1447	439175.87	1327851.32	Картометрический метод	0.1	-
1444	439176.07	1327851.32	Картометрический метод	0.1	-
1448	439947.93	1326699.7	Картометрический метод	0.1	-
1449	439947.92	1326699.9	Картометрический метод	0.1	-
1450	439947.72	1326699.89	Картометрический метод	0.1	-
1451	439947.73	1326699.69	Картометрический метод	0.1	-
1448	439947.93	1326699.7	Картометрический метод	0.1	-
1452	440558.52	1325378.55	Картометрический метод	0.1	-
1453	440558.52	1325378.75	Картометрический метод	0.1	-
1454	440558.32	1325378.75	Картометрический метод	0.1	-
1455	440558.32	1325378.55	Картометрический метод	0.1	-
1452	440558.52	1325378.55	Картометрический метод	0.1	-
1456	440568.15	1327420.27	Картометрический метод	0.1	-
1457	440568.14	1327420.47	Картометрический метод	0.1	-
1458	440567.94	1327420.47	Картометрический метод	0.1	-
1459	440567.95	1327420.27	Картометрический метод	0.1	-
1456	440568.15	1327420.27	Картометрический метод	0.1	-
1460	440574.02	1327656.43	Картометрический метод	0.1	-
1461	440574.02	1327656.63	Картометрический метод	0.1	-
1462	440573.82	1327656.63	Картометрический метод	0.1	-
1463	440573.82	1327656.43	Картометрический метод	0.1	-
1460	440574.02	1327656.43	Картометрический метод	0.1	-
1464	440603.52	1324479.87	Картометрический метод	0.1	-
1465	440603.52	1324480.07	Картометрический метод	0.1	-
1466	440603.32	1324480.07	Картометрический метод	0.1	-
1467	440603.32	1324479.87	Картометрический метод	0.1	-
1464	440603.52	1324479.87	Картометрический метод	0.1	-
1468	440617.51	1325368.98	Картометрический метод	0.1	-
1469	440617.51	1325369.18	Картометрический метод	0.1	-
1470	440617.31	1325369.18	Картометрический метод	0.1	-
1471	440617.31	1325368.98	Картометрический метод	0.1	-
1468	440617.51	1325368.98	Картометрический метод	0.1	-
1472	440358	1326216.85	Картометрический метод	0.1	-
1473	440358	1326217.05	Картометрический метод	0.1	-
1474	440357.8	1326217.06	Картометрический метод	0.1	-
1475	440357.8	1326216.86	Картометрический метод	0.1	-
1472	440358	1326216.85	Картометрический метод	0.1	-
1476	440115.78	1325796.21	Картометрический метод	0.1	-
1477	440115.78	1325796.41	Картометрический метод	0.1	-
1478	440115.58	1325796.42	Картометрический метод	0.1	-
1479	440115.58	1325796.22	Картометрический метод	0.1	-
1476	440115.78	1325796.21	Картометрический метод	0.1	-
1480	440659.86	1327519.01	Картометрический метод	0.1	-
1481	440659.86	1327519.21	Картометрический метод	0.1	-
1482	440659.66	1327519.21	Картометрический метод	0.1	-
1483	440659.66	1327519.01	Картометрический метод	0.1	-
1480	440659.86	1327519.01	Картометрический метод	0.1	-
1484	440090.82	1326514.75	Картометрический метод	0.1	-
1485	440090.83	1326514.95	Картометрический метод	0.1	-
1486	440090.63	1326514.94	Картометрический метод	0.1	-
1487	440090.62	1326514.74	Картометрический метод	0.1	-
1484	440090.82	1326514.75	Картометрический метод	0.1	-
1488	440675.71	1324588.02	Картометрический метод	0.1	-
1489	440675.71	1324588.22	Картометрический метод	0.1	-
1490	440675.51	1324588.21	Картометрический метод	0.1	-
1491	440675.51	1324588.01	Картометрический метод	0.1	-
1488	440675.71	1324588.02	Картометрический метод	0.1	-
1492	440180.18	1327000.76	Картометрический метод	0.1	-
1493	440180.18	1327000.96	Картометрический метод	0.1	-
1494	440179.98	1327000.96	Картометрический метод	0.1	-
1495	440179.98	1327000.76	Картометрический метод	0.1	-
1492	440180.18	1327000.76	Картометрический метод	0.1	-
1496	440698.93	1325586.31	Картометрический метод	0.1	-
1497	440698.93	1325586.51	Картометрический метод	0.1	-
1498	440698.73	1325586.51	Картометрический метод	0.1	-
1499	440698.73	1325586.31	Картометрический метод	0.1	-
1496	440698.93	1325586.31	Картометрический метод	0.1	-
1500	440372.96	1326210.01	Картометрический метод	0.1	-
1501	440372.96	1326210.21	Картометрический метод	0.1	-
1502	440372.76	1326210.21	Картометрический метод	0.1	-
1503	440372.76	1326210.01	Картометрический метод	0.1	-
1500	440372.96	1326210.01	Картометрический метод	0.1	-
1504	440711.81	1324642.08	Картометрический метод	0.1	-
1505	440711.81	1324642.28	Картометрический метод	0.1	-
1506	440711.61	1324642.29	Картометрический метод	0.1	-
1507	440711.61	1324642.09	Картометрический метод	0.1	-
1504	440711.81	1324642.08	Картометрический метод	0.1	-
1508	440383.31	1327220.41	Картометрический метод	0.1	-
1509	440383.32	1327220.61	Картометрический метод	0.1	-
1510	440383.12	1327220.61	Картометрический метод	0.1	-
1511	440383.11	1327220.41	Картометрический метод	0.1	-
1508	440383.31	1327220.41	Картометрический метод	0.1	-
1512	440198.29	1325950.28	Картометрический метод	0.1	-
1513	440198.28	1325950.48	Картометрический метод	0.1	-
1514	440198.08	1325950.48	Картометрический метод	0.1	-
1515	440198.09	1325950.28	Картометрический метод	0.1	-
1512	440198.29	1325950.28	Картометрический метод	0.1	-
1516	440727.64	1325363.72	Картометрический метод	0.1	-
1517	440727.65	1325363.92	Картометрический метод	0.1	-
1518	440727.45	1325363.92	Картометрический метод	0.1	-
1519	440727.44	1325363.72	Картометрический метод	0.1	-
1516	440727.64	1325363.72	Картометрический метод	0.1	-
1520	440119.31	1325611.24	Картометрический метод	0.1	-
1521	440119.31	1325611.44	Картометрический метод	0.1	-
1522	440119.11	1325611.43	Картометрический метод	0.1	-
1523	440119.11	1325611.23	Картометрический метод	0.1	-
1520	440119.31	1325611.24	Картометрический метод	0.1	-
1524	440389.1	1325406.02	Картометрический метод	0.1	-
1525	440389.1	1325406.22	Картометрический метод	0.1	-
1526	440388.9	1325406.23	Картометрический метод	0.1	-
1527	440388.9	1325406.03	Картометрический метод	0.1	-
1524	440389.1	1325406.02	Картометрический метод	0.1	-
1528	440814.35	1327615.55	Картометрический метод	0.1	-
1529	440814.35	1327615.75	Картометрический метод	0.1	-
1530	440814.15	1327615.75	Картометрический метод	0.1	-
1531	440814.15	1327615.55	Картометрический метод	0.1	-
1528	440814.35	1327615.55	Картометрический метод	0.1	-
1532	440841.49	1324983.43	Картометрический метод	0.1	-
1533	440841.49	1324983.63	Картометрический метод	0.1	-
1534	440841.29	1324983.63	Картометрический метод	0.1	-
1535	440841.29	1324983.44	Картометрический метод	0.1	-
1532	440841.49	1324983.43	Картометрический метод	0.1	-
1536	440860.75	1325042.75	Картометрический метод	0.1	-
1537	440860.75	1325042.95	Картометрический метод	0.1	-
1538	440860.55	1325042.95	Картометрический метод	0.1	-
1539	440860.55	1325042.75	Картометрический метод	0.1	-
1536	440860.75	1325042.75	Картометрический метод	0.1	-
1540	439996.23	1326506.34	Картометрический метод	0.1	-
1541	439996.23	1326506.54	Картометрический метод	0.1	-
1542	439996.03	1326506.55	Картометрический метод	0.1	-
1543	439996.03	1326506.35	Картометрический метод	0.1	-
1540	439996.23	1326506.34	Картометрический метод	0.1	-
1544	440871.46	1327588.93	Картометрический метод	0.1	-
1545	440871.47	1327589.13	Картометрический метод	0.1	-
1546	440871.27	1327589.13	Картометрический метод	0.1	-
1547	440871.26	1327588.93	Картометрический метод	0.1	-
1544	440871.46	1327588.93	Картометрический метод	0.1	-
1548	440880	1325102.08	Картометрический метод	0.1	-
1549	440880	1325102.28	Картометрический метод	0.1	-
1550	440879.8	1325102.27	Картометрический метод	0.1	-
1551	440879.8	1325102.07	Картометрический метод	0.1	-
1548	440880	1325102.08	Картометрический метод	0.1	-
1552	440887.11	1327603.46	Картометрический метод	0.1	-
1553	440887.11	1327603.66	Картометрический метод	0.1	-
1554	440886.91	1327603.66	Картометрический метод	0.1	-
1555	440886.91	1327603.46	Картометрический метод	0.1	-
1552	440887.11	1327603.46	Картометрический метод	0.1	-
1556	440338.87	1327191.96	Картометрический метод	0.1	-
1557	440338.86	1327192.16	Картометрический метод	0.1	-
1558	440338.66	1327192.15	Картометрический метод	0.1	-
1559	440338.67	1327191.95	Картометрический метод	0.1	-
1556	440338.87	1327191.96	Картометрический метод	0.1	-
1560	440114.74	1325646.86	Картометрический метод	0.1	-
1561	440114.74	1325647.06	Картометрический метод	0.1	-
1562	440114.54	1325647.06	Картометрический метод	0.1	-
1563	440114.54	1325646.86	Картометрический метод	0.1	-
1560	440114.74	1325646.86	Картометрический метод	0.1	-
1564	440899.26	1325161.4	Картометрический метод	0.1	-
1565	440899.26	1325161.6	Картометрический метод	0.1	-
1566	440899.06	1325161.6	Картометрический метод	0.1	-
1567	440899.06	1325161.4	Картометрический метод	0.1	-
1564	440899.26	1325161.4	Картометрический метод	0.1	-
1568	440899.41	1325356.43	Картометрический метод	0.1	-
1569	440899.41	1325356.63	Картометрический метод	0.1	-
1570	440899.21	1325356.63	Картометрический метод	0.1	-
1571	440899.21	1325356.43	Картометрический метод	0.1	-
1568	440899.41	1325356.43	Картометрический метод	0.1	-
1572	440905.82	1325311.04	Картометрический метод	0.1	-
1573	440905.82	1325311.24	Картометрический метод	0.1	-
1574	440905.62	1325311.23	Картометрический метод	0.1	-
1575	440905.62	1325311.03	Картометрический метод	0.1	-
1572	440905.82	1325311.04	Картометрический метод	0.1	-
1576	440914.16	1325536.02	Картометрический метод	0.1	-
1577	440914.16	1325536.22	Картометрический метод	0.1	-
1578	440913.96	1325536.22	Картометрический метод	0.1	-
1579	440913.96	1325536.02	Картометрический метод	0.1	-
1576	440914.16	1325536.02	Картометрический метод	0.1	-
1580	440109.64	1326873.28	Картометрический метод	0.1	-
1581	440109.65	1326873.48	Картометрический метод	0.1	-
1582	440109.45	1326873.49	Картометрический метод	0.1	-
1583	440109.44	1326873.29	Картометрический метод	0.1	-
1580	440109.64	1326873.28	Картометрический метод	0.1	-
1584	441290.41	1326666.43	Картометрический метод	0.1	-
1585	441290.4	1326666.63	Картометрический метод	0.1	-
1586	441290.2	1326666.63	Картометрический метод	0.1	-
1587	441290.21	1326666.43	Картометрический метод	0.1	-
1584	441290.41	1326666.43	Картометрический метод	0.1	-
1588	440706.23	1325642.75	Картометрический метод	0.1	-
1589	440706.23	1325642.95	Картометрический метод	0.1	-
1590	440706.03	1325642.96	Картометрический метод	0.1	-
1591	440706.03	1325642.76	Картометрический метод	0.1	-
1588	440706.23	1325642.75	Картометрический метод	0.1	-
1592	440360.85	1327234.21	Картометрический метод	0.1	-
1593	440360.84	1327234.41	Картометрический метод	0.1	-
1594	440360.64	1327234.4	Картометрический метод	0.1	-
1595	440360.65	1327234.2	Картометрический метод	0.1	-
1592	440360.85	1327234.21	Картометрический метод	0.1	-
1596	440902.79	1325432.39	Картометрический метод	0.1	-
1597	440902.79	1325432.59	Картометрический метод	0.1	-
1598	440902.59	1325432.6	Картометрический метод	0.1	-
1599	440902.6	1325432.4	Картометрический метод	0.1	-
1596	440902.79	1325432.39	Картометрический метод	0.1	-
1600	441338.49	1325742.63	Картометрический метод	0.1	-
1601	441338.49	1325742.83	Картометрический метод	0.1	-
1602	441338.29	1325742.84	Картометрический метод	0.1	-
1603	441338.29	1325742.64	Картометрический метод	0.1	-
1600	441338.49	1325742.63	Картометрический метод	0.1	-
1604	440097.1	1326634.26	Картометрический метод	0.1	-
1605	440097.09	1326634.46	Картометрический метод	0.1	-
1606	440096.89	1326634.46	Картометрический метод	0.1	-
1607	440096.9	1326634.26	Картометрический метод	0.1	-
1604	440097.1	1326634.26	Картометрический метод	0.1	-
1608	441340.47	1326729.89	Картометрический метод	0.1	-
1609	441340.47	1326730.09	Картометрический метод	0.1	-
1610	441340.27	1326730.1	Картометрический метод	0.1	-
1611	441340.27	1326729.9	Картометрический метод	0.1	-
1608	441340.47	1326729.89	Картометрический метод	0.1	-
1612	440155.64	1325943.51	Картометрический метод	0.1	-
1613	440155.64	1325943.71	Картометрический метод	0.1	-
1614	440155.44	1325943.7	Картометрический метод	0.1	-
1615	440155.44	1325943.5	Картометрический метод	0.1	-
1612	440155.64	1325943.51	Картометрический метод	0.1	-
1616	440919.84	1325587.83	Картометрический метод	0.1	-
1617	440919.84	1325588.03	Картометрический метод	0.1	-
1618	440919.64	1325588.04	Картометрический метод	0.1	-
1619	440919.64	1325587.84	Картометрический метод	0.1	-
1616	440919.84	1325587.83	Картометрический метод	0.1	-
1620	439583.81	1327794.48	Картометрический метод	0.1	-
1621	439583.8	1327794.68	Картометрический метод	0.1	-
1622	439583.6	1327794.68	Картометрический метод	0.1	-
1623	439583.61	1327794.48	Картометрический метод	0.1	-
1620	439583.81	1327794.48	Картометрический метод	0.1	-
1624	440104.64	1325452.13	Картометрический метод	0.1	-
1625	440104.64	1325452.33	Картометрический метод	0.1	-
1626	440104.44	1325452.34	Картометрический метод	0.1	-
1627	440104.44	1325452.14	Картометрический метод	0.1	-
1624	440104.64	1325452.13	Картометрический метод	0.1	-
1628	440103.37	1326753.77	Картометрический метод	0.1	-
1629	440103.37	1326753.97	Картометрический метод	0.1	-
1630	440103.17	1326753.98	Картометрический метод	0.1	-
1631	440103.17	1326753.78	Картометрический метод	0.1	-
1628	440103.37	1326753.77	Картометрический метод	0.1	-
1632	440276.89	1327149.72	Картометрический метод	0.1	-
1633	440276.89	1327149.92	Картометрический метод	0.1	-
1634	440276.69	1327149.91	Картометрический метод	0.1	-
1635	440276.69	1327149.71	Картометрический метод	0.1	-
1632	440276.89	1327149.72	Картометрический метод	0.1	-
1636	441521.65	1327059.54	Картометрический метод	0.1	-
1637	441521.66	1327059.74	Картометрический метод	0.1	-
1638	441521.46	1327059.73	Картометрический метод	0.1	-
1639	441521.45	1327059.53	Картометрический метод	0.1	-
1636	441521.65	1327059.54	Картометрический метод	0.1	-
1640	440996.62	1325743.02	Картометрический метод	0.1	-
1641	440996.63	1325743.22	Картометрический метод	0.1	-
1642	440996.43	1325743.21	Картометрический метод	0.1	-
1643	440996.42	1325743.01	Картометрический метод	0.1	-
1640	440996.62	1325743.02	Картометрический метод	0.1	-
1644	440482.6	1327356.73	Картометрический метод	0.1	-
1645	440482.59	1327356.93	Картометрический метод	0.1	-
1646	440482.39	1327356.93	Картометрический метод	0.1	-
1647	440482.4	1327356.73	Картометрический метод	0.1	-
1644	440482.6	1327356.73	Картометрический метод	0.1	-
1648	439940.59	1326583.59	Картометрический метод	0.1	-
1649	439940.58	1326583.79	Картометрический метод	0.1	-
1650	439940.38	1326583.8	Картометрический метод	0.1	-
1651	439940.39	1326583.6	Картометрический метод	0.1	-
1648	439940.59	1326583.59	Картометрический метод	0.1	-

1652	440748.94	1325976.44	Картометрический метод	0.1	-
1653	440748.94	1325976.64	Картометрический метод	0.1	-
1654	440748.74	1325976.61	Картометрический метод	0.1	-
1655	440748.74	1325976.41	Картометрический метод	0.1	-
1652	440748.94	1325976.44	Картометрический метод	0.1	-
1656	440066.41	1326882.08	Картометрический метод	0.1	-
1657	440066.42	1326882.27	Картометрический метод	0.1	-
1658	440066.22	1326882.27	Картометрический метод	0.1	-
1659	440066.21	1326882.07	Картометрический метод	0.1	-
1656	440066.41	1326882.08	Картометрический метод	0.1	-
1660	440553.55	1327428.15	Картометрический метод	0.1	-
1661	440553.56	1327428.35	Картометрический метод	0.1	-
1662	440553.36	1327428.35	Картометрический метод	0.1	-
1663	440553.35	1327428.15	Картометрический метод	0.1	-
1660	440553.55	1327428.15	Картометрический метод	0.1	-
1664	440098.34	1325654.75	Картометрический метод	0.1	-
1665	440098.34	1325654.95	Картометрический метод	0.1	-
1666	440098.14	1325654.94	Картометрический метод	0.1	-
1667	440098.14	1325654.74	Картометрический метод	0.1	-
1664	440098.34	1325654.75	Картометрический метод	0.1	-
1668	440809.06	1327600.48	Картометрический метод	0.1	-
1669	440809.06	1327600.68	Картометрический метод	0.1	-
1670	440808.86	1327600.67	Картометрический метод	0.1	-
1671	440808.86	1327600.47	Картометрический метод	0.1	-
1668	440809.06	1327600.48	Картометрический метод	0.1	-
1672	440293.06	1326219.74	Картометрический метод	0.1	-
1673	440293.06	1326219.94	Картометрический метод	0.1	-
1674	440292.86	1326219.93	Картометрический метод	0.1	-
1675	440292.86	1326219.73	Картометрический метод	0.1	-
1672	440293.06	1326219.74	Картометрический метод	0.1	-
1676	441111.43	1327544.51	Картометрический метод	0.1	-
1677	441111.42	1327544.71	Картометрический метод	0.1	-
1678	441111.22	1327544.71	Картометрический метод	0.1	-
1679	441111.23	1327544.51	Картометрический метод	0.1	-
1676	441111.43	1327544.51	Картометрический метод	0.1	-
1680	439001.32	1327875.68	Картометрический метод	0.1	-
1681	439001.32	1327875.88	Картометрический метод	0.1	-
1682	439001.12	1327875.89	Картометрический метод	0.1	-
1683	439001.12	1327875.69	Картометрический метод	0.1	-
1680	439001.32	1327875.68	Картометрический метод	0.1	-
1684	441145.7	1326483	Картометрический метод	0.1	-
1685	441145.69	1326483.2	Картометрический метод	0.1	-
1686	441145.49	1326483.2	Картометрический метод	0.1	-
1687	441145.5	1326483	Картометрический метод	0.1	-
1684	441145.7	1326483	Картометрический метод	0.1	-
1688	440063.97	1326823.79	Картометрический метод	0.1	-
1689	440063.98	1326823.99	Картометрический метод	0.1	-
1690	440063.78	1326824	Картометрический метод	0.1	-
1691	440063.77	1326823.8	Картометрический метод	0.1	-
1688	440063.97	1326823.79	Картометрический метод	0.1	-
1692	440226.07	1325432.46	Картометрический метод	0.1	-
1693	440226.07	1325432.66	Картометрический метод	0.1	-
1694	440225.87	1325432.65	Картометрический метод	0.1	-
1695	440225.87	1325432.45	Картометрический метод	0.1	-
1692	440226.07	1325432.46	Картометрический метод	0.1	-
1696	440822.25	1324924.11	Картометрический метод	0.1	-
1697	440822.24	1324924.31	Картометрический метод	0.1	-
1698	440822.04	1324924.31	Картометрический метод	0.1	-
1699	440822.05	1324924.11	Картометрический метод	0.1	-
1696	440822.25	1324924.11	Картометрический метод	0.1	-
1700	441179.99	1325742.61	Картометрический метод	0.1	-
1701	441179.98	1325742.81	Картометрический метод	0.1	-
1702	441179.78	1325742.8	Картометрический метод	0.1	-
1703	441179.79	1325742.6	Картометрический метод	0.1	-
1700	441179.99	1325742.61	Картометрический метод	0.1	-
1704	440093.96	1326574.51	Картометрический метод	0.1	-
1705	440093.96	1326574.71	Картометрический метод	0.1	-
1706	440093.76	1326574.7	Картометрический метод	0.1	-
1707	440093.76	1326574.5	Картометрический метод	0.1	-
1704	440093.96	1326574.51	Картометрический метод	0.1	-
1708	440231.77	1327336.48	Картометрический метод	0.1	-
1709	440231.78	1327336.68	Картометрический метод	0.1	-
1710	440231.58	1327336.68	Картометрический метод	0.1	-
1711	440231.57	1327336.48	Картометрический метод	0.1	-
1708	440231.77	1327336.48	Картометрический метод	0.1	-
1712	439816.79	1327762	Картометрический метод	0.1	-
1713	439816.8	1327762.2	Картометрический метод	0.1	-
1714	439816.6	1327762.21	Картометрический метод	0.1	-
1715	439816.59	1327762.01	Картометрический метод	0.1	-
1712	439816.79	1327762	Картометрический метод	0.1	-
1716	441227.59	1326786.71	Картометрический метод	0.1	-
1717	441227.58	1326786.91	Картометрический метод	0.1	-
1718	441227.38	1326786.91	Картометрический метод	0.1	-
1719	441227.39	1326786.71	Картометрический метод	0.1	-
1716	441227.59	1326786.71	Картометрический метод	0.1	-
1720	440100.08	1325566.59	Картометрический метод	0.1	-
1721	440100.08	1325566.79	Картометрический метод	0.1	-
1722	440099.88	1325566.78	Картометрический метод	0.1	-
1723	440099.88	1325566.58	Картометрический метод	0.1	-
1720	440100.08	1325566.59	Картометрический метод	0.1	-
1724	440079.52	1326292.6	Картометрический метод	0.1	-
1725	440079.52	1326292.8	Картометрический метод	0.1	-
1726	440079.32	1326292.81	Картометрический метод	0.1	-
1727	440079.32	1326292.61	Картометрический метод	0.1	-
1724	440079.52	1326292.6	Картометрический метод	0.1	-
1728	441711.3	1327280.75	Картометрический метод	0.1	-
1729	441711.3	1327280.95	Картометрический метод	0.1	-
1730	441711.1	1327280.95	Картометрический метод	0.1	-
1731	441711.1	1327280.75	Картометрический метод	0.1	-
1728	441711.3	1327280.75	Картометрический метод	0.1	-
1732	440446.8	1325396.66	Картометрический метод	0.1	-
1733	440446.8	1325396.86	Картометрический метод	0.1	-
1734	440446.6	1325396.86	Картометрический метод	0.1	-
1735	440446.6	1325396.66	Картометрический метод	0.1	-
1732	440446.8	1325396.66	Картометрический метод	0.1	-
1736	440140.22	1326215.82	Картометрический метод	0.1	-
1737	440140.22	1326216.02	Картометрический метод	0.1	-
1738	440140.02	1326216.02	Картометрический метод	0.1	-
1739	440140.02	1326215.82	Картометрический метод	0.1	-
1736	440140.22	1326215.82	Картометрический метод	0.1	-
1740	441770.69	1327455.55	Картометрический метод	0.1	-
1741	441770.69	1327455.75	Картометрический метод	0.1	-
1742	441770.49	1327455.76	Картометрический метод	0.1	-
1743	441770.49	1327455.56	Картометрический метод	0.1	-
1740	441770.69	1327455.55	Картометрический метод	0.1	-
1744	440113.83	1326985.62	Картометрический метод	0.1	-
1745	440113.83	1326985.82	Картометрический метод	0.1	-
1746	440113.63	1326985.82	Картометрический метод	0.1	-
1747	440113.63	1326985.62	Картометрический метод	0.1	-
1744	440113.83	1326985.62	Картометрический метод	0.1	-
1748	440100.23	1326694.01	Картометрический метод	0.1	-
1749	440100.24	1326694.21	Картометрический метод	0.1	-
1750	440100.04	1326694.21	Картометрический метод	0.1	-
1751	440100.03	1326694.01	Картометрический метод	0.1	-
1748	440100.23	1326694.01	Картометрический метод	0.1	-
1752	439525.57	1327802.6	Картометрический метод	0.1	-
1753	439525.56	1327802.8	Картометрический метод	0.1	-
1754	439525.36	1327802.8	Картометрический метод	0.1	-
1755	439525.37	1327802.6	Картометрический метод	0.1	-
1752	439525.57	1327802.6	Картометрический метод	0.1	-
1756	440099.49	1326057.7	Картометрический метод	0.1	-
1757	440099.49	1326057.9	Картометрический метод	0.1	-
1758	440099.29	1326057.9	Картометрический метод	0.1	-
1759	440099.29	1326057.7	Картометрический метод	0.1	-
1756	440099.49	1326057.7	Картометрический метод	0.1	-
1760	441107.74	1326262.16	Картометрический метод	0.1	-
1761	441107.74	1326262.36	Картометрический метод	0.1	-
1762	441107.54	1326262.35	Картометрический метод	0.1	-
1763	441107.55	1326262.15	Картометрический метод	0.1	-
1760	441107.74	1326262.16	Картометрический метод	0.1	-
1764	440081.52	1325594.86	Картометрический метод	0.1	-
1765	440081.52	1325594.86	Картометрический метод	0.1	-
1766	440081.33	1325594.85	Картометрический метод	0.1	-
1767	440081.32	1325594.85	Картометрический метод	0.1	-
1764	440081.52	1325594.66	Картометрический метод	0.1	-
1768	440103.95	1325897.18	Картометрический метод	0.1	-
1769	440103.95	1325897.38	Картометрический метод	0.1	-
1770	440103.75	1325897.38	Картометрический метод	0.1	-
1771	440103.75	1325897.18	Картометрический метод	0.1	-
1768	440103.95	1325897.18	Картометрический метод	0.1	-
1772	440115.88	1325723.08	Картометрический метод	0.1	-
1773	440115.88	1325723.28	Картометрический метод	0.1	-
1774	440115.68	1325723.28	Картометрический метод	0.1	-
1775	440115.68	1325723.08	Картометрический метод	0.1	-
1772	440115.88	1325723.08	Картометрический метод	0.1	-
1776	442045.33	1326182.51	Картометрический метод	0.1	-
1777	442045.33	1326182.71	Картометрический метод	0.1	-
1778	442045.13	1326182.71	Картометрический метод	0.1	-
1779	442045.13	1326182.51	Картометрический метод	0.1	-
1776	442045.33	1326182.51	Картометрический метод	0.1	-
1780	440677.03	1325416.99	Картометрический метод	0.1	-
1781	440677.04	1325417.19	Картометрический метод	0.1	-
1782	440676.84	1325417.2	Картометрический метод	0.1	-
1783	440676.83	1325417	Картометрический метод	0.1	-
1780	440677.03	1325416.99	Картометрический метод	0.1	-
1784	439944.19	1326639.77	Картометрический метод	0.1	-
1785	439944.2	1326639.97	Картометрический метод	0.1	-
1786	439944	1326639.97	Картометрический метод	0.1	-
1787	439943.99	1326639.77	Картометрический метод	0.1	-
1784	439944.19	1326639.77	Картометрический метод	0.1	-
1788	440198.41	1326214.37	Картометрический метод	0.1	-
1789	440198.41	1326214.57	Картометрический метод	0.1	-
1790	440198.21	1326214.57	Картометрический метод	0.1	-
1791	440198.21	1326214.37	Картометрический метод	0.1	-
1788	440198.41	1326214.37	Картометрический метод	0.1	-
1792	440085.97	1326159.61	Картометрический метод	0.1	-
1793	440085.97	1326159.81	Картометрический метод	0.1	-
1794	440085.77	1326159.81	Картометрический метод	0.1	-
1795	440085.77	1326159.61	Картометрический метод	0.1	-
1792	440085.97	1326159.61	Картометрический метод	0.1	-
1796	440601.47	1327456.3	Картометрический метод	0.1	-
1797	440601.47	1327456.5	Картометрический метод	0.1	-
1798	440601.27	1327456.51	Картометрический метод	0.1	-
1799	440601.27	1327456.31	Картометрический метод	0.1	-
1796	440601.47	1327456.3	Картометрический метод	0.1	-
1800	440632.24	1327648.32	Картометрический метод	0.1	-
1801	440632.25	1327648.52	Картометрический метод	0.1	-
1802	440632.05	1327648.52	Картометрический метод	0.1	-
1803	440632.04	1327648.32	Картометрический метод	0.1	-
1800	440632.24	1327648.32	Картометрический метод	0.1	-
1804	441178.47	1327555.04	Картометрический метод	0.1	-
1805	441178.47	1327555.24	Картометрический метод	0.1	-
1806	441178.27	1327555.24	Картометрический метод	0.1	-
1807	441178.27	1327555.04	Картометрический метод	0.1	-
1804	441178.47	1327555.04	Картометрический метод	0.1	-
1808	441398.13	1327407.04	Картометрический метод	0.1	-
1809	441398.13	1327407.24	Картометрический метод	0.1	-
1810	441397.93	1327407.24	Картометрический метод	0.1	-
1811	441397.93	1327407.04	Картометрический метод	0.1	-
1808	441398.13	1327407.04	Картометрический метод	0.1	-
1812	440931.2	1325691.46	Картометрический метод	0.1	-
1813	440931.2	1325691.66	Картометрический метод	0.1	-
1814	440931	1325691.66	Картометрический метод	0.1	-
1815	440931	1325691.46	Картометрический метод	0.1	-
1812	440931.2	1325691.46	Картометрический метод	0.1	-
1816	440258.83	1327085.79	Картометрический метод	0.1	-
1817	440258.82	1327085.99	Картометрический метод	0.1	-
1818	440258.62	1327086	Картометрический метод	0.1	-
1819	440258.63	1327085.8	Картометрический метод	0.1	-
1816	440258.83	1327085.79	Картометрический метод	0.1	-
1820	440684.33	1325473.41	Картометрический метод	0.1	-
1821	440684.33	1325473.61	Картометрический метод	0.1	-
1822	440684.13	1325473.61	Картометрический метод	0.1	-
1823	440684.13	1325473.41	Картометрический метод	0.1	-
1820	440684.33	1325473.41	Картометрический метод	0.1	-
1824	441434.42	1327502.51	Картометрический метод	0.1	-
1825	441434.42	1327502.71	Картометрический метод	0.1	-
1826	441434.22	1327502.71	Картометрический метод	0.1	-
1827	441434.22	1327502.51	Картометрический метод	0.1	-
1824	441434.42	1327502.51	Картометрический метод	0.1	-
1828	440049.79	1327729.52	Картометрический метод	0.1	-
1829	440049.79	1327729.72	Картометрический метод	0.1	-
1830	440049.59	1327729.72	Картометрический метод	0.1	-
1831	440049.59	1327729.52	Картометрический метод	0.1	-
1828	440049.79	1327729.52	Картометрический метод	0.1	-
1832	440114.02	1325659.11	Картометрический метод	0.1	-
1833	440114.02	1325659.31	Картометрический метод	0.1	-
1834	440113.82	1325659.31	Картометрический метод	0.1	-
1835	440113.82	1325659.11	Картометрический метод	0.1	-
1832	440114.02	1325659.11	Картометрический метод	0.1	-
1836	440634.79	1327492.53	Картометрический метод	0.1	-
1837	440634.79	1327492.53	Картометрический метод	0.1	-
1838	440634.59	1327492.53	Картометрический метод	0.1	-
1839	440634.59	1327492.33	Картометрический метод	0.1	-
1836	440634.79	1327492.33	Картометрический метод	0.1	-
1840	441493.01	1326598.23	Картометрический метод	0.1	-
1841	441493.01	1326598.43	Картометрический метод	0.1	-
1842	441492.81	1326598.43	Картометрический метод	0.1	-
1843	441492.81	1326598.23	Картометрический метод	0.1	-
1840	441493.01	1326598.23	Картометрический метод	0.1	-
1844	441303.42	1326761.87	Картометрический метод	0.1	-
1845	441303.43	1326762.07	Картометрический метод	0.1	-
1846	441303.22	1326762.07	Картометрический метод	0.1	-
1847	441303.22	1326761.87	Картометрический метод	0.1	-
1844	441303.42	1326761.87	Картометрический метод	0.1	-
1848	440567.43	1324425.8	Картометрический метод	0.1	-
1849	440567.43	1324426	Картометрический метод	0.1	-
1850	440567.24	1324426	Картометрический метод	0.1	-
1851	440567.23	1324425.8	Картометрический метод	0.1	-
1848	440567.43	1324425.8	Картометрический метод	0.1	-
1852	440990.83	1327566.83	Картометрический метод	0.1	-
1853	440990.84	1327567.03	Картометрический метод	0.1	-
1854	440990.64	1327567.04	Картометрический метод	0.1	-
1855	440990.63	1327566.84	Картометрический метод	0.1	-
1852	440990.83	1327566.83	Картометрический метод	0.1	-
1856	440348.58	1327303.41	Картометрический метод	0.1	-
1857	440348.58	1327303.61	Картометрический метод	0.1	-
1858	440348.38	1327303.61	Картометрический метод	0.1	-
1859	440348.38	1327303.41	Картометрический метод	0.1	-
1856	440348.58	1327303.41	Картометрический метод	0.1	-
1860	441318.1	1327176.54	Картометрический метод	0.1	-
1861	441318.1	1327176.74	Картометрический метод	0.1	-
1862	441317.9	1327176.73	Картометрический метод	0.1	-
1863	441317.9	1327176.53	Картометрический метод	0.1	-
1860	441318.1	1327176.54	Картометрический метод	0.1	-
1864	440093.9	1326168.59	Картометрический метод	0.1	-
1865	440093.9	1326168.79	Картометрический метод	0.1	-
1866	440093.7	1326168.8	Картометрический метод	0.1	-
1867	440093.71	1326168.6	Картометрический метод	0.1	-
1864	440093.9	1326168.59	Картометрический метод	0.1	-
1868	440048.72	1326449.39	Картометрический метод	0.1	-
1869	440048.72	1326449.59	Картометрический метод	0.1	-
1870	440048.52	1326449.59	Картометрический метод	0.1	-

1871	440048.52	1326449.39	Картометрический метод	0.1	-
1868	440048.72	1326449.39	Картометрический метод	0.1	-
1872	440314.77	1326211.46	Картометрический метод	0.1	-
1873	440314.77	1326211.66	Картометрический метод	0.1	-
1874	440314.57	1326211.66	Картометрический метод	0.1	-
1875	440314.57	1326211.46	Картометрический метод	0.1	-
1872	440314.77	1326211.46	Картометрический метод	0.1	-
1876	441051.89	1327555.53	Картометрический метод	0.1	-
1877	441051.89	1327555.73	Картометрический метод	0.1	-
1878	441051.69	1327555.73	Картометрический метод	0.1	-
1879	441051.7	1327555.53	Картометрический метод	0.1	-
1876	441051.89	1327555.53	Картометрический метод	0.1	-
1880	440096	1326013.25	Картометрический метод	0.1	-
1881	440096	1326013.45	Картометрический метод	0.1	-
1882	440095.8	1326013.45	Картометрический метод	0.1	-
1883	440095.8	1326013.25	Картометрический метод	0.1	-
1880	440096	1326013.25	Картометрический метод	0.1	-
1884	440042.56	1326282.83	Картометрический метод	0.1	-
1885	440042.56	1326283.03	Картометрический метод	0.1	-
1886	440042.36	1326283.04	Картометрический метод	0.1	-
1887	440042.36	1326282.84	Картометрический метод	0.1	-
1884	440042.56	1326282.83	Картометрический метод	0.1	-
1888	441665.98	1325787.86	Картометрический метод	0.1	-
1889	441665.98	1325788.06	Картометрический метод	0.1	-
1890	441665.78	1325788.06	Картометрический метод	0.1	-
1891	441665.78	1325787.86	Картометрический метод	0.1	-
1888	441665.98	1325787.86	Картометрический метод	0.1	-
1892	440515.77	1327664.55	Картометрический метод	0.1	-
1893	440515.77	1327664.75	Картометрический метод	0.1	-
1894	440515.57	1327664.75	Картометрический метод	0.1	-
1895	440515.57	1327664.55	Картометрический метод	0.1	-
1892	440515.77	1327664.55	Картометрический метод	0.1	-
1896	440089.93	1326101.98	Картометрический метод	0.1	-
1897	440089.93	1326102.18	Картометрический метод	0.1	-
1898	440089.73	1326102.18	Картометрический метод	0.1	-
1899	440089.73	1326101.98	Картометрический метод	0.1	-
1896	440089.93	1326101.98	Картометрический метод	0.1	-
1900	440691.64	1325529.88	Картометрический метод	0.1	-
1901	440691.63	1325530.08	Картометрический метод	0.1	-
1902	440691.43	1325530.07	Картометрический метод	0.1	-
1903	440691.44	1325529.87	Картометрический метод	0.1	-
1900	440691.64	1325529.88	Картометрический метод	0.1	-
1904	441446.05	1326638.77	Картометрический метод	0.1	-
1905	441446.05	1326638.97	Картометрический метод	0.1	-
1906	441445.86	1326638.96	Картометрический метод	0.1	-
1907	441445.85	1326638.76	Картометрический метод	0.1	-
1904	441446.05	1326638.77	Картометрический метод	0.1	-
1908	441100.95	1325742.82	Картометрический метод	0.1	-
1909	441100.95	1325743.02	Картометрический метод	0.1	-
1910	441100.76	1325743.03	Картометрический метод	0.1	-
1911	441100.75	1325742.83	Картометрический метод	0.1	-
1908	441100.95	1325742.82	Картометрический метод	0.1	-
1912	440233.13	1326222.28	Картометрический метод	0.1	-
1913	440233.13	1326222.47	Картометрический метод	0.1	-
1914	440232.93	1326222.47	Картометрический метод	0.1	-
1915	440232.93	1326222.27	Картометрический метод	0.1	-
1912	440233.13	1326222.28	Картометрический метод	0.1	-
1916	440335.71	1325414.67	Картометрический метод	0.1	-
1917	440335.71	1325414.87	Картометрический метод	0.1	-
1918	440335.51	1325414.88	Картометрический метод	0.1	-
1919	440335.51	1325414.68	Картометрический метод	0.1	-
1916	440335.71	1325414.67	Картометрический метод	0.1	-
1920	440695.48	1327570.98	Картометрический метод	0.1	-
1921	440695.48	1327571.18	Картометрический метод	0.1	-
1922	440695.28	1327571.19	Картометрический метод	0.1	-
1923	440695.28	1327570.99	Картометрический метод	0.1	-
1920	440695.48	1327570.98	Картометрический метод	0.1	-
1924	440728.14	1325812.07	Картометрический метод	0.1	-
1925	440728.15	1325812.27	Картометрический метод	0.1	-
1926	440727.95	1325812.27	Картометрический метод	0.1	-
1927	440727.94	1325812.08	Картометрический метод	0.1	-
1924	440728.14	1325812.07	Картометрический метод	0.1	-
1928	440639.62	1324533.94	Картометрический метод	0.1	-
1929	440639.62	1324534.14	Картометрический метод	0.1	-
1930	440639.42	1324534.15	Картометрический метод	0.1	-
1931	440639.42	1324533.95	Картометрический метод	0.1	-
1928	440639.62	1324533.94	Картометрический метод	0.1	-
1932	440282.79	1327697.05	Картометрический метод	0.1	-
1933	440282.78	1327697.24	Картометрический метод	0.1	-
1934	440282.58	1327697.24	Картометрический метод	0.1	-
1935	440282.59	1327697.04	Картометрический метод	0.1	-
1932	440282.79	1327697.05	Картометрический метод	0.1	-
1936	441392.53	1326684.95	Картометрический метод	0.1	-
1937	441392.53	1326685.15	Картометрический метод	0.1	-
1938	441392.33	1326685.15	Картометрический метод	0.1	-
1939	441392.34	1326684.95	Картометрический метод	0.1	-
1936	441392.53	1326684.95	Картометрический метод	0.1	-
1940	440931.56	1325271.67	Картометрический метод	0.1	-
1941	440931.56	1325271.87	Картометрический метод	0.1	-
1942	440931.36	1325271.87	Картометрический метод	0.1	-
1943	440931.36	1325271.67	Картометрический метод	0.1	-
1940	440931.56	1325271.67	Картометрический метод	0.1	-
1944	441712	1327465.24	Картометрический метод	0.1	-
1945	441712.01	1327465.43	Картометрический метод	0.1	-
1946	441711.81	1327465.43	Картометрический метод	0.1	-
1947	441711.8	1327465.23	Картометрический метод	0.1	-
1944	441712	1327465.24	Картометрический метод	0.1	-
1948	441838.43	1326382.73	Картометрический метод	0.1	-
1949	441838.43	1326382.93	Картометрический метод	0.1	-
1950	441838.23	1326382.93	Картометрический метод	0.1	-
1951	441838.23	1326382.73	Картометрический метод	0.1	-
1948	441838.43	1326382.73	Картометрический метод	0.1	-
1952	441298.54	1326859.98	Картометрический метод	0.1	-
1953	441298.54	1326860.18	Картометрический метод	0.1	-
1954	441298.34	1326860.18	Картометрический метод	0.1	-
1955	441298.34	1326859.98	Картометрический метод	0.1	-
1952	441298.54	1326859.98	Картометрический метод	0.1	-
1956	440735.44	1325868.51	Картометрический метод	0.1	-
1957	440735.44	1325868.71	Картометрический метод	0.1	-
1958	440735.24	1325868.71	Картометрический метод	0.1	-
1959	440735.24	1325868.51	Картометрический метод	0.1	-
1956	440735.44	1325868.51	Картометрический метод	0.1	-
1960	444126.49	1322966.48	Картометрический метод	0.1	-
1961	444003.65	1322897.8	Картометрический метод	0.1	-
1962	444004.97	1322933.58	Картометрический метод	0.1	-
1963	444001.9	1323060.73	Картометрический метод	0.1	-
1964	443997.85	1323111.64	Картометрический метод	0.1	-
1965	443961.23	1323304.89	Картометрический метод	0.1	-
1966	443942.91	1323355.77	Картометрический метод	0.1	-
1967	443917.47	1323415.79	Картометрический метод	0.1	-
1968	443893.06	1323456.47	Картометрический метод	0.1	-
1969	443869.17	1323481.09	Картометрический метод	0.1	-
1970	443859.76	1323491.8	Картометрический метод	0.1	-
1971	443821.77	1323551.97	Картометрический метод	0.1	-
1972	443779.1	1323615.48	Картометрический метод	0.1	-
1973	443744.78	1323655.33	Картометрический метод	0.1	-
1974	443712.68	1323685.67	Картометрический метод	0.1	-
1975	443667.42	1323724.62	Картометрический метод	0.1	-
1976	443632.25	1323763.65	Картометрический метод	0.1	-
1977	443609.71	1323783.59	Картометрический метод	0.1	-
1978	443567.36	1323813.92	Картометрический метод	0.1	-
1979	443498.08	1323862.38	Картометрический метод	0.1	-
1980	443448.63	1323893.82	Картометрический метод	0.1	-
1981	443419.93	1323914.4	Картометрический метод	0.1	-
1982	443398.29	1323934.77	Картометрический метод	0.1	-
1983	443382.92	1323958.13	Картометрический метод	0.1	-
1984	443373.76	1323980.09	Картометрический метод	0.1	-
1985	443372.58	1323993.09	Картометрический метод	0.1	-
1986	443375.69	1324011.04	Картометрический метод	0.1	-
1987	443376.99	1324024.81	Картометрический метод	0.1	-
1988	443373.74	1324040.4	Картометрический метод	0.1	-
1989	443364.34	1324079.26	Картометрический метод	0.1	-
1990	443358.07	1324131.38	Картометрический метод	0.1	-
1991	443356.21	1324177.12	Картометрический метод	0.1	-
1992	443356.21	1324217.53	Картометрический метод	0.1	-
1993	443346.75	1324281.16	Картометрический метод	0.1	-
1994	443342.36	1324342.77	Картометрический метод	0.1	-
1995	443341.63	1324348.42	Картометрический метод	0.1	-
1996	443332.91	1324415.82	Картометрический метод	0.1	-
1997	443325.45	1324466.11	Картометрический метод	0.1	-
1998	443307.73	1324575.57	Картометрический метод	0.1	-
1999	443281.84	1324590.56	Картометрический метод	0.1	-
2000	443264.73	1324625.43	Картометрический метод	0.1	-
2001	443235.18	1324670.14	Картометрический метод	0.1	-
2002	443205.39	1324708.12	Картометрический метод	0.1	-
2003	443167.47	1324745.39	Картометрический метод	0.1	-
2004	443142.27	1324768.29	Картометрический метод	0.1	-
2005	443131.46	1324779.08	Картометрический метод	0.1	-
2006	443112.16	1324796.63	Картометрический метод	0.1	-
2007	443098.82	1324812.83	Картометрический метод	0.1	-
2008	443083.08	1324835	Картометрический метод	0.1	-
2009	443056.14	1324880.09	Картометрический метод	0.1	-
2010	443031.06	1324931.14	Картометрический метод	0.1	-
2011	443000.86	1324973.74	Картометрический метод	0.1	-
2012	442968.58	1325016.87	Картометрический метод	0.1	-
2013	442912.37	1325072.23	Картометрический метод	0.1	-
2014	442873.05	1325114.47	Картометрический метод	0.1	-
2015	442842.63	1325152.66	Картометрический метод	0.1	-
2016	442822.77	1325171.57	Картометрический метод	0.1	-
2017	442804.93	1325188.57	Картометрический метод	0.1	-
2018	442792.16	1325203.36	Картометрический метод	0.1	-
2019	442808.02	1325219.56	Картометрический метод	0.1	-
2020	442820.16	1325215.28	Картометрический метод	0.1	-
2021	442835.92	1325205.12	Картометрический метод	0.1	-
2022	442859.65	1325196.99	Картометрический метод	0.1	-
2023	442856.25	1325187.33	Картометрический метод	0.1	-
2024	442857.8	1325176.39	Картометрический метод	0.1	-
2025	442857.96	1325176.06	Картометрический метод	0.1	-
2026	442862.85	1325165.98	Картометрический метод	0.1	-
2027	442872.51	1325152.77	Картометрический метод	0.1	-
2028	442847.25	1325140.06	Картометрический метод	0.1	-
2029	442909.61	1325138.88	Картометрический метод	0.1	-
2030	442928.93	1325122.28	Картометрический метод	0.1	-
2031	442947.73	1325119.74	Картометрический метод	0.1	-
2032	442957.08	1325118.02	Картометрический метод	0.1	-
2033	442969.04	1325101.73	Картометрический метод	0.1	-
2034	442982.35	1325080.52	Картометрический метод	0.1	-
2035	442991	1325055.65	Картометрический метод	0.1	-
2036	443009.29	1325035.12	Картометрический метод	0.1	-
2037	443019.8	1325006.99	Картометрический метод	0.1	-
2038	443029.69	1325000.04	Картометрический метод	0.1	-
2039	443043.81	1324995.34	Картометрический метод	0.1	-
2040	443056.33	1324990.33	Картометрический метод	0.1	-
2041	443068.65	1324980.02	Картометрический метод	0.1	-
2042	443074.18	1324961.7	Картометрический метод	0.1	-
2043	443083.57	1324942.6	Картометрический метод	0.1	-
2044	443091.42	1324926.15	Картометрический метод	0.1	-
2045	443103.82	1324882.91	Картометрический метод	0.1	-
2046	443111.61	1324863.1	Картометрический метод	0.1	-
2047	443114.89	1324847.08	Картометрический метод	0.1	-
2048	443120.23	1324843.67	Картометрический метод	0.1	-
2049	443127.02	1324842.94	Картометрический метод	0.1	-
2050	443131.21	1324839.81	Картометрический метод	0.1	-
2051	443128.96	1324832.57	Картометрический метод	0.1	-
2052	443128.3	1324825.88	Картометрический метод	0.1	-
2053	443132.99	1324817.84	Картометрический метод	0.1	-
2054	443139.68	1324809.8	Картометрический метод	0.1	-
2055	443157.31	1324795.06	Картометрический метод	0.1	-
2056	443171.19	1324787.68	Картометрический метод	0.1	-
2057	443186.62	1324783	Картометрический метод	0.1	-
2058	443206.72	1324777.64	Картометрический метод	0.1	-
2059	443224.15	1324774.96	Картометрический метод	0.1	-
2060	443232.19	1324771.6	Картометрический метод	0.1	-
2061	443236.55	1324767.79	Картометрический метод	0.1	-
2062	443252.82	1324745.78	Картометрический метод	0.1	-
2063	443277.44	1324713.78	Картометрический метод	0.1	-
2064	443303.3	1324691.64	Картометрический метод	0.1	-
2065	443354.98	1324653.5	Картометрический метод	0.1	-
2066	443384.53	1324642.43	Картометрический метод	0.1	-
2067	443427.35	1324631.6	Картометрический метод	0.1	-
2068	443451.98	1324615.61	Картометрический метод	0.1	-
2069	443465.52	1324593.46	Картометрический метод	0.1	-
2070	443480.29	1324565.17	Картометрический метод	0.1	-
2071	443483.98	1324536.87	Картометрический метод	0.1	-
2072	443467.98	1324488.89	Картометрический метод	0.1	-
2073	443447.05	1324405.24	Картометрический метод	0.1	-
2074	443432.28	1324370.79	Картометрический метод	0.1	-
2075	443419.97	1324364.64	Картометрический метод	0.1	-
2076	443410.12	1324364.64	Картометрический метод	0.1	-
2077	443405.2	1324383.1	Картометрический метод	0.1	-
2078	443408.89	1324407.7	Картометрический метод	0.1	-
2079	443406.43	1324415.09	Картометрический метод	0.1	-
2080	443397.82	1324407.7	Картометрический метод	0.1	-
2081	443387.97	1324381.87	Картометрический метод	0.1	-
2082	443389.2	1324365.87	Картометрический метод	0.1	-
2083	443407.66	1324347.42	Картометрический метод	0.1	-
2084	443416.28	1324328.97	Картометрический метод	0.1	-
2085	443401.5	1324274.82	Картометрический метод	0.1	-
2086	443387.95	1324215.76	Картометрический метод	0.1	-
2087	443379.33	1324114.88	Картометрический метод	0.1	-
2088	443385.11	1324051.51	Картометрический метод	0.1	-
2089	443392.5	1324005.99	Картометрический метод	0.1	-
2090	443406.04	1323958.03	Картометрический метод	0.1	-
2091	443419.59	1323932.17	Картометрический метод	0.1	-
2092	443441.74	1323913.72	Картометрический метод	0.1	-
2093	443470.05	1323907.57	Картометрический метод	0.1	-
2094	443527.91	1323917.41	Картометрический метод	0.1	-
2095	443538.13	1323919.03	Картометрический метод	0.1	-
2096	443567.3	1323923.57	Картометрический метод	0.1	-
2097	443596.83	1323922.34	Картометрический метод	0.1	-
2098	443607.92	1323903.89	Картометрический метод	0.1	-
2099	443615.31	1323864.51	Картометрический метод	0.1	-
2100	443631.3	1323837.45	Картометрический метод	0.1	-
2101	443648.54	1323818.99	Картометрический метод	0.1	-
2102	443683.01	1323800.55	Картометрический метод	0.1	-
2103	443710.95	1323787.38	Картометрический метод	0.1	-
2104	443724.49	1323779.99	Картометрический метод	0.1	-
2105	443726.94	1323754.16	Картометрический метод	0.1	-
2106	443715.56	1323735.71	Картометрический метод	0.1	-
2107	443754.02	1323706.18	Картометрический метод	0.1	-
2108	443770.03	1323688.96	Картометрический метод	0.1	-
2109	443778.65	1323691.42	Картометрический метод	0.1	-
2110	443774.95	1323703.72	Картометрический метод	0.1	-
2111	443755.26	1323739.4	Картометрический метод	0.1	-
2112	443751.57	1323752.93	Картометрический метод	0.1	-
2113	443757.71	1323757.85	Картометрический метод	0.1	-
2114	443762.64	1323759.08	Картометрический метод	0.1	-
2115	443772.48	1323750.47	Картометрический метод	0.1	-
2116	443794.65	1323716.02	Картометрический метод	0.1	-
2117	443811.88	1323671.74	Картометрический метод	0.1	-
2118	443830.35	1323643.44	Картометрический метод	0.1	-
2119	443857.43	1323620.07	Картометрический метод	0.1	-
2120	443902.97	1323589.31	Картометрический метод	0.1	-
2121	443934.97	1323564.71	Картометрический метод	0.1	-
2122	443969.45	1323527.81	Картометрический метод	0.1	-
2123	443989.75	1323508.81	Картометрический метод	0.1	-
2124	443998.36	1323500.74	Картометрический метод	0.1	-
2125	444006.1	1323494.01	Картометрический метод	0.1	-
2126	443997.39	1323499.24	Картометрический метод	0.1	-
2127	443990.09	1323498.62	Картометрический метод	0.1	-
2128	443980.38	1323493.77	Картометрический метод	0.1	-
2129	443978.54	1323484.65	Картометрический метод	0.1	-
2130	443982.8	1323472.49	Картометрический метод	0.1	-
2131	443993.75	1323462.15	Картометрический метод	0.1	-
2132	444015.62	1323442.71	Картометрический метод	0.1	-
2133	444024.74	1323437.24	Картометрический метод	0.1	-
2134	444032.64	1323436.02	Картометрический метод	0.1	-
2135	444039.93	1323440.89	Картометрический метод	0.1	-
2136	444092.69	1323278.71	Картометрический метод	0.1	-

			метод			
2137	444122	1323082,84	Картометрический метод	0,1	-	
1960	444126,49	1322966,48	Картометрический метод	0,1	-	
2138	442834,61	1325188,3	Картометрический метод	0,1	-	
2139	442834,62	1325190,71	Картометрический метод	0,1	-	
2140	442832,21	1325190,71	Картометрический метод	0,1	-	
2141	442832,21	1325188,3	Картометрический метод	0,1	-	
2138	442834,61	1325188,3	Картометрический метод	0,1	-	

3. Сведения о характерных точках части (частей) границы объекта

Обозначение характерных точек части границы	Координаты, м		Метод определения координат характерной точки	Средняя квадратическая погрешность положения характерной точки (Мт), м	Описание обозначения точки на местности (при наличии)
	X	Y			
1	2	3	4		5
Часть № -					
			-	-	-

Раздел 3

Сведения о местоположении измененных (уточненных) границ объекта[8]

1.Система координат _ –

2. Сведения о характерных точках границ объекта

Обозначение характерных точек границ	Существующие координаты, м		Измененные (уточненные) координаты, м		Метод определения координат характерной точки	Средняя квадратическая погрешность положения характерной точки (Мт), м	Описание обозначения точки на местности (при наличии)
	X	Y	X	Y			
1	2	3	4	5	6	7	8
–							
				-		-	-

3. Сведения о характерных точках части (частей) границы объекта

Обозначение характерных точек границ	Существующие координаты, м		Измененные (уточненные) координаты, м		Метод определения координат характерной точки	Средняя квадратическая погрешность положения характерной точки (Мт), м	Описание обозначения точки на местности (при наличии)
	X	Y	X	Y			
1	2	3	4	5	6	7	8
Часть № -							
				-		-	-

Раздел 4

План границ объекта[9]

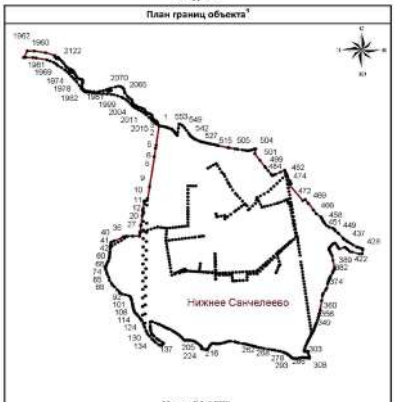

Масштаб 1:3800

Используемые условные знаки и обозначения:

Граница населенного пункта

Поворотная точка

Подпись точки

Установленные границы административно-территориальных образований отсутствют.

Границы природных объектов и (или) объектов искусственного происхождения не установлены.

Подпись _____ Дата «___» _____ 20___ г.

Место для оттиска печати лица, составившего описание местоположения границ объекта

---

[1] Графическое описание местоположения границ населенных пунктов, территориальных зон, особо охраняемых природных территорий и зон с особыми условиями использования территории (далее - Описание местоположения границ) составляется по результатам работ по определению координат характерных точек границ населенных пунктов, территориальных зон, особо охраняемых природных территорий и зон с особыми условиями использования территории либо части (частей) таких границ.

Описание местоположения границ составляется с использованием сведений Единого государственного реестра недвижимости, Единой электронной картографической основы, картографического материала, материалов дистанционного зондирования (далее - картографические основы), а также по данным измерений, полученным на местности.

[2] В строке «Местоположение объекта» раздела «Сведения об объекте» приводится описание расположения объекта с указанием наименования субъекта Российской Федерации, муниципального образования, населенного пункта.

[3] В строке «Площадь объекта +/- величина погрешности определения площади (Р +/- Delta P)» раздела «Сведения об объекте» указывается площадь объекта и предельно допустимая погрешность определения такой площади, если определение площади объекта предусмотрено соответствующим договором подряда, заключенным между заказчиком и исполнителем работ по определению местоположения объекта.

Площадь объекта указывается в квадратных метрах с округлением до 1 кв. метра.

[4] В строке «Иные характеристики объекта» раздела «Сведения об объекте» указываются иные характеристики объекта (при необходимости).

[5] В разделе «Сведения о местоположении границ объекта» указываются:

сведения о координатах, используемых для ведения Единого государственного реестра недвижимости, в том числе номера соответствующих зон картографической проекции;

сведения о характерных точках границы объекта;

сведения о характерных точках части (частей) границы объекта.

Для обозначения характерных точек границы объекта используются арабские цифры. Для всех характерных точек границы объекта либо хотя бы одной точки границы применяется сплошная нумерация.

Список характерных точек границ объекта в реквизите «Сведения о координатах точках границ объекта» и «Сведения о характерных точках части (частей) границы объекта» должен завершаться номером начальной точки в случае, если такие границы представлены в виде замкнутого контура.

Реквизит «Сведения о характерных точках части (частей) границы объекта» заполняется в случае подготовки описания местоположения части (частей) границы объекта и (или) местоположения границ частей объекта, если законодательством Российской Федерации допускается описание местоположения границы в виде отдельных не учтенных или описание границы частей объекта, в том числе в отношении территорий (подзон). В этом случае реквизит «Сведения о характерных точках границы объекта» не заполняется.

В реквизите «Сведения о характерных точках части (частей) границы объекта» границы частей объекта представляются в виде замкнутого контура.

Значения координат характерных точек границ объекта приводятся в метрах с округлением до 0,01 метра в указанной системе координат.

[6] В зависимости от примененных при выполнении работ методов определения координат характерных точек границ объекта в графе «Метод определения координат характерной точки» реквизита «Сведения о характерных точках границ объекта» указываются:

геодезический метод (метод триангуляции, полигонометрии, нивелирования, метод прямых, обратных или комбинированных засечек и иные геодезические методы);

метод спутниковых геодезических измерений (определений);

фотограмметрический метод;

картометрический метод.

[7] Графа «Описание обозначения точки на местности (при наличии)» реквизита «Сведения о характерных точках границ объекта» заполняется в случае, если характерная точка обозначена на местности специальными информационными знаками. В остальных случаях в графе проставляется прочерк.

[8] Требование к заполнению раздела «Сведения о местоположении измененных (уточненных) границ объекта» аналогичны требованиям к заполнению раздела «Сведения о местоположении границ объекта».

Раздел «Сведения о местоположении измененных (уточненных) границ объекта» заполняется в случае, если сведения о местоположении измененных (уточненных) границ объекта были внесены в Единый государственный реестр недвижимости.

[9] План границ объекта формируется в масштабе, обеспечивающем читаемость местоположения границ объекта, с отображением характерных точек границ объекта, читаемых в таком масштабе.

План границ объекта оформляется в виде, совмещенном с картографической основой.

На плане границ объекта отображаются:

границы объекта (начиная с выбранной на масштабе характерные точки и части границ);

установленные границы административно-территориальных образований;

границы природных объектов и (или) объектов искусственного происхождения (если местоположение отдельных частей границ объекта определено через местоположение указанных объектов);

необходимые обозначения;

используемые условные знаки;

выбранный масштаб.

Приложение № 7
к решению Собрания представителей
сельского поселения Нижнее Санчелеево
от 31.01.2024 № 127

Обязательное приложение к генеральному плану,
содержащее сведения о границе пос. Новая Васильевка,
включая графическое описание местоположения границы населенного пункта,
перечень координат характерных точек границы в системе координат,
используемой для ведения Единого государственного реестра недвижимости

ОПИСАНИЕ МЕСТОПОЛОЖЕНИЯ ГРАНИЦ

границы населенного пункта - поселок Новая Васильевка сельского поселения Нижнее Санчелеево муниципального района Ставропольский Самарской области

(наименование объекта, местоположение границы которого описано (далее - объект))

Раздел 1

Сведения об объекте

№ п/п	Характеристики объекта	Описание характеристик
1	2	3
1	Местоположение объекта	445534, Самарская обл., Ставропольский р-н, Новая Васильевка п
2	Площадь объекта +/- величина погрешности определения площади (P+/- Delta P)	2544265 кв.м +/- 319 кв.м
3	Иные характеристики объекта	–

Раздел 3

Сведения о местоположении измененных (уточненных) границ объекта

1. Система координат МСК-63

2. Сведения о характерных точках границ объекта

Обозначение характерных точек границ	Существующие координаты, м		Измененные (уточненные) координаты, м		Метод определения координат характерной точки	Средняя квадратическая погрешность положения характерной точки (Мт), м	Описание обозначения точки на местности (при наличии)
	X	Y	X	Y			
1	2	3	4	5	6	7	8
Границы(1)							
1	–	–	433540,08	1327670,73	Картометрический метод	0,10	–
2	–	–	433540,08	1327669,75	Картометрический метод	0,10	–
3	–	–	433541,07	1327646,08	Картометрический метод	0,10	–
4	–	–	433536,74	1327646,71	Картометрический метод	0,10	–
5	–	–	433537,17	1327650,04	Картометрический метод	0,10	–
6	–	–	433539,25	1327674,13	Картометрический метод	0,10	–
7	–	–	433539,08	1327675,08	Картометрический метод	0,10	–
8	–	–	433538,48	1327675,08	Картометрический метод	0,10	–
9	–	–	433604,88	1327681,08	Картометрический метод	0,10	–
10	–	–	433600,88	1327615,98	Картометрический метод	0,10	–
11	–	–	433602,88	1327627,79	Картометрический метод	0,10	–
12	–	–	433602,61	1327653,08	Картометрический метод	0,10	–
13	–	–	433601,07	1327674,53	Картометрический метод	0,10	–
14	–	–	433605,88	1327676,48	Картометрический метод	0,10	–
15	–	–	433628,88	1327677,98	Картометрический метод	0,10	–
16	–	–	433628,78	1327674,98	Картометрический метод	0,10	–
17	–	–	433629,38	1327668,58	Картометрический метод	0,10	–
18	–	–	433630,68	1327655,78	Картометрический метод	0,10	–
19	–	–	433630,08	1327653,08	Картометрический метод	0,10	–
20	–	–	433631,38	1327650,38	Картометрический метод	0,10	–
21	–	–	433632,08	1327646,38	Картометрический метод	0,10	–
22	–	–	433634,79	1327588,48	Картометрический метод	0,10	–
23	–	–	433635,99	1327571,78	Картометрический метод	0,10	–
24	–	–	433640,38	1327573,18	Картометрический метод	0,10	–
25	–	–	433713,88	1327574,28	Картометрический метод	0,10	–
26	–	–	433718,88	1327574,38	Картометрический метод	0,10	–
27	–	–	433717,98	1327589,18	Картометрический метод	0,10	–
28	–	–	433715,98	1327589,08	Картометрический метод	0,10	–
29	–	–	433710,98	1327682,58	Картометрический метод	0,10	–
30	–	–	433717,58	1327680,38	Картометрический метод	0,10	–
31	–	–	433741,15	1327681,33	Картометрический метод	0,10	–
32	–	–	433745,98	1327681,58	Картометрический метод	0,10	–
33	–	–	433745,68	1327691,28	Картометрический метод	0,10	–
34	–	–	433762,68	1327691,78	Картометрический метод	0,10	–
35	–	–	433762,78	1327690,78	Картометрический метод	0,10	–
36	–	–	433766,68	1327687,28	Картометрический метод	0,10	–
37	–	–	433769,88	1327682,28	Картометрический метод	0,10	–
38	–	–	433785,68	1327682,77	Картометрический метод	0,10	–
39	–	–	433792,28	1327685,01	Картометрический метод	0,10	–
40	–	–	433790,28	1327734,68	Картометрический метод	0,10	–
41	–	–	433802,88	1327772,21	Картометрический метод	0,10	–
42	–	–	433804,04	1327771,48	Картометрический метод	0,10	–
43	–	–	433808,38	1327768,03	Картометрический метод	0,10	–
44	–	–	433812,03	1327767,08	Картометрический метод	0,10	–
45	–	–	433818,15	1327766,06	Картометрический метод	0,10	–
46	–	–	433820,33	1327766,78	Картометрический метод	0,10	–
47	–	–	433896,35	1327761,71	Картометрический метод	0,10	–
48	–	–	433914,61	1327760,93	Картометрический метод	0,10	–
49	–	–	434032,38	1327751,75	Картометрический метод	0,10	–
50	–	–	434091,98	1327753,18	Картометрический метод	0,10	–
51	–	–	434127,93	1327754,10	Картометрический метод	0,10	–
52	–	–	434130,66	1327753,98	Картометрический метод	0,10	–
53	–	–	434146,78	1327752,75	Картометрический метод	0,10	–
54	–	–	434155,03	1327750,53	Картометрический метод	0,10	–
55	–	–	434162,93	1327746,98	Картометрический метод	0,10	–
56	–	–	434174,48	1327739,88	Картометрический метод	0,10	–
57	–	–	434180,88	1327728,03	Картометрический метод	0,10	–
58	–	–	434195,34	1327722,98	Картометрический метод	0,10	–
59	–	–	434200,93	1327720,13	Картометрический метод	0,10	–
60	–	–	434203,73	1327719,84	Картометрический метод	0,10	–
61	–	–	434204,03	1327720,14	Картометрический метод	0,10	–
62	–	–	434213,58	1327730,49	Картометрический метод	0,10	–
63	–	–	434219,13	1327739,38	Картометрический метод	0,10	–
64	–	–	434221,48	1327746,23	Картометрический метод	0,10	–
65	–	–	434223,21	1327751,08	Картометрический метод	0,10	–
66	–	–	434223,12	1327754,81	Картометрический метод	0,10	–
67	–	–	434224,98	1327758,28	Картометрический метод	0,10	–
68	–	–	434223,62	1327761,94	Картометрический метод	0,10	–
69	–	–	434222,48	1327765,62	Картометрический метод	0,10	–
70	–	–	434221,08	1327765,68	Картометрический метод	0,10	–
71	–	–	434220,78	1327775,93	Картометрический метод	0,10	–
72	–	–	434197,28	1327777,53	Картометрический метод	0,10	–
73	–	–	434180,53	1327787,09	Картометрический метод	0,10	–
74	–	–	434172,93	1327794,73	Картометрический метод	0,10	–
75	–	–	434163,88	1327806,03	Картометрический метод	0,10	–
76	–	–	434150,98	1327815,48	Картометрический метод	0,10	–
77	–	–	434136,23	1327819,31	Картометрический метод	0,10	–
78	–	–	434123,98	1327819,38	Картометрический метод	0,10	–
79	–	–	434118,07	1327820,57	Картометрический метод	0,10	–
80	–	–	434114,38	1327821,29	Картометрический метод	0,10	–
81	–	–	434112,01	1327707,04	Картометрический метод	0,10	–
82	–	–	434082,38	1327701,08	Картометрический метод	0,10	–
83	–	–	434079,38	1327610,05	Картометрический метод	0,10	–
84	–	–	434023,23	1327672,13	Картометрический метод	0,10	–
85	–	–	434014,73	1328023,48	Картометрический метод	0,10	–
86	–	–	433992,64	1328361,68	Картометрический метод	0,10	–
87	–	–	433975,38	1328375,08	Картометрический метод	0,10	–
88	–	–	433931,38	1328410,38	Картометрический метод	0,10	–
89	–	–	433916,92	1328437,08	Картометрический метод	0,10	–
90	–	–	433891,97	1328440,28	Картометрический метод	0,10	–
91	–	–	433830,38	1328376,28	Картометрический метод	0,10	–
92	–	–	433828,63	1328375,53	Картометрический метод	0,10	–
93	–	–	433827,63	1328375,48	Картометрический метод	0,10	–
94	–	–	433800,03	1328399,88	Картометрический метод	0,10	–
95	–	–	433743,73	1328383,73	Картометрический метод	0,10	–
96	–	–	433733,78	1328385,58	Картометрический метод	0,10	–
97	–	–	433737,88	1328373,28	Картометрический метод	0,10	–
98	–	–	433741,38	1328361,11	Картометрический метод	0,10	–
99	–	–	433735,08	1328349,78	Картометрический метод	0,10	–
100	–	–	433740,78	1328360,08	Картометрический метод	0,10	–
101	–	–	433801,38	1328357,88	Картометрический метод	0,10	–
102	–	–	433807,93	1328355,18	Картометрический метод	0,10	–
103	–	–	433846,43	1328330,32	Картометрический метод	0,10	–
104	–	–	433832,03	1328325,12	Картометрический метод	0,10	–
105	–	–	433831,03	1328311,11	Картометрический метод	0,10	–
106	–	–	433829,03	1328290,08	Картометрический метод	0,10	–
107	–	–	433826,48	1328223,48	Картометрический метод	0,10	–
108	–	–	433836,88	1328219,98	Картометрический метод	0,10	–
109	–	–	433839,38	1328219,97	Картометрический метод	0,10	–
110	–	–	433833,38	1328047,18	Картометрический метод	0,10	–
111	–	–	433832,28	1328045,98	Картометрический метод	0,10	–
112	–	–	433093,78	1328029,08	Картометрический метод	0,10	–
113	–	–	433093,38	1328023,58	Картометрический метод	0,10	–
114	–	–	433090,98	1328023,88	Картометрический метод	0,10	–
115	–	–	433096,28	1327964,18	Картометрический метод	0,10	–
116	–	–	433111,38	1327836,48	Картометрический метод	0,10	–
117	–	–	433147,68	1327838,28	Картометрический метод	0,10	–
118	–	–	433139,28	1327840,28	Картометрический метод	0,10	–
119	–	–	433137,28	1327815,57	Картометрический метод	0,10	–
120	–	–	433138,38	1327806,88	Картометрический метод	0,10	–
121	–	–	433100,77	1327703,93	Картометрический метод	0,10	–
122	–	–	433093,78	1327689,19	Картометрический метод	0,10	–
123	–	–	433096,88	1327776,08	Картометрический метод	0,10	–
124	–	–	433088,68	1327775,15	Картометрический метод	0,10	–
125	–	–	433013,67	1327775,93	Картометрический метод	0,10	–
126	–	–	433040,83	1327776,07	Картометрический метод	0,10	–
127	–	–	433060,04	1327779,03	Картометрический метод	0,10	–
128	–	–	433042,68	1327781,48	Картометрический метод	0,10	–
129	–	–	433042,07	1327775,28	Картометрический метод	0,10	–
130	–	–	433024,83	1327775,54	Картометрический метод	0,10	–
131	–	–	433024,64	1327781,33	Картометрический метод	0,10	–
132	–	–	433013,68	1327782,95	Картометрический метод	0,10	–
133	–	–	433035,68	1327589,13	Картометрический метод	0,10	–
134	–	–	433037,37	1327714,68	Картометрический метод	0,10	–
135	–	–	433039,12	1327805,02	Картометрический метод	0,10	–
136	–	–	433042,98	1327807,28	Картометрический метод	0,10	–
137	–	–	433040,88	1327855,38	Картометрический метод	0,10	–
138	–	–	433040,18	1327855,18	Картометрический метод	0,10	–
139	–	–	433041,42	1327852,48	Картометрический метод	0,10	–
140	–	–	433040,95	1327852,28	Картометрический метод	0,10	–
141	–	–	433040,54	1327877,79	Картометрический метод	0,10	–
142	–	–	433042,58	1327877,79	Картометрический метод	0,10	–
143	–	–	433041,83	1327885,13	Картометрический метод	0,10	–
144	–	–	433041,23	1327889,38	Картометрический метод	0,10	–
145	–	–	433041,23	1327889,89	Картометрический метод	0,10	–
146	–	–	433076,59	1327889,38	Картометрический метод	0,10	–
147	–	–	433071,33	1327889,23	Картометрический метод	0,10	–
148	–	–	433069,08	1327885,54	Картометрический метод	0,10	–
149	–	–	433040,83	1327886,98	Картометрический метод	0,10	–
150	–	–	433020,53	1327886,18	Картометрический метод	0,10	–
151	–	–	433000,32	1327884,04	Картометрический метод	0,10	–
152	–	–	433001,99	1327884,22	Картометрический метод	0,10	–
153	–	–	432991,68	1327884,08	Картометрический метод	0,10	–
154	–	–	432990,78	1327703,98	Картометрический метод	0,10	–
155	–	–	432990,68	1327697,13	Картометрический метод	0,10	–
156	–	–	432990,17	1327715,58	Картометрический метод	0,10	–
157	–	–	432989,68	1327790,53	Картометрический метод	0,10	–
158	–	–	432989,28	1327790,23	Картометрический метод	0,10	–
159	–	–	432988,98	1327790,38	Картометрический метод	0,10	–
160	–	–	432987,48	1327776,98	Картометрический метод	0,10	–
161	–	–	432963,21	1327775,08	Картометрический метод	0,10	–
162	–	–	432964,28	1327728,03	Картометрический метод	0,10	–
163	–	–	432964,28	1327728,03	Картометрический метод	0,10	–
164	–	–	432964,37	1327725,13	Картометрический метод	0,10	–
165	–	–	432968,34	1327724,08	Картометрический метод	0,10	–
166	–	–	432961,53	1327695,78	Картометрический метод	0,10	–
167	–	–	432963,73	1327571,97	Картометрический метод	0,10	–
168	–	–	432967,21	1327543,08	Картометрический метод	0,10	–
169	–	–	433000,72	1327532,08	Картометрический метод	0,10	–
170	–	–	433000,98	1327527,73	Картометрический метод	0,10	–
171	–	–	433040,64	1327527,98	Картометрический метод	0,10	–
172	–	–	433050,34	1327506,07	Картометрический метод	0,10	–
173	–	–	433056,88	1327509,08	Картометрический метод	0,10	–
174	–	–	433076,87	1327510,03	Картометрический метод	0,10	–
175	–	–	433086,39	1327510,98	Картометрический метод	0,10	–
176	–	–	433087,68	1327596,03	Картометрический метод	0,10	–
177	–	–	433088,33	1327581,58	Картометрический метод	0,10	–
178	–	–	433089,17	1327566,13	Картометрический метод	0,10	–
179	–	–	433089,74	1327551,78	Картометрический метод	0,10	–
180	–	–	433090,44	1327536,54	Картометрический метод	0,10	–
181	–	–	433091,08	1327520,08	Картометрический метод	0,10	–
182	–	–	433139,38	1327520,38	Картометрический метод	0,10	–
183	–	–	433139,88	1327525,38	Картометрический метод	0,10	–
184	–	–	433140,32	1327523,33	Картометрический метод	0,10	–
185	–	–	433140,63	1327522,78	Картометрический метод	0,10	–
186	–	–	433141,19	1327504,29	Картометрический метод	0,10	–
187	–	–	433139,08	1327416,08	Картометрический метод	0,10	–
188	–	–	433134,18	1327410,07	Картометрический метод	0,10	–
189	–	–	433136,38	1327320,58	Картометрический метод	0,10	–
190	–	–	433137,18	1327321,18	Картометрический метод	0,10	–
191	–	–	433138,88	1327321,88	Картометрический метод	0,10	–
192	–	–	433140,08	1327318,08	Картометрический метод	0,10	–
193	–	–	433141,68	1327307,38	Картометрический метод	0,10	–
194	–	–	433142,28	1327303,38	Картометрический метод	0,10	–
195	–	–	433142,38	1327240,78	Картометрический метод	0,10	–
196	–	–	433143,68	1327241,78	Картометрический метод	0,10	–
197	–	–	433206,48	1327242,08	Картометрический метод	0,10	–
198	–	–	433210,18	1327239,28	Картометрический метод	0,10	–
199	–	–	433215,38	1327236,28	Картометрический метод	0,10	–
200	–	–	433236,38	1327240,28	Картометрический метод	0,10	–
201	–	–	433235,78	1327331,08	Картометрический метод	0,10	–
202	–	–	433234,88	1327367,48	Картометрический метод	0,10	–
203	–	–	433233,88	1327383,28	Картометрический метод	0,10	–
204	–	–	433233,18	1327399,58	Картометрический метод	0,10	–
205	–	–	433232,48	1327416,08	Картометрический метод	0,10	–
206	–	–	433231,78	1327431,38	Картометрический метод	0,10	–
207	–	–	433230,28	1327455,08	Картометрический метод	0,10	–
208	–	–	433237,68	1327456,28	Картометрический метод	0,10	–
209	–	–	433241,88	1327458,98	Картометрический метод	0,10	–
210	–	–	433268,68	1327458,08	Картометрический метод	0,10	–
211	–	–	433268,38	1327463,78	Картометрический метод	0,10	–
212	–	–	433269,08	1327463,98	Картометрический метод	0,10	–
213	–	–	433313,68	1327465,88	Картометрический метод	0,10	–
214	–	–	433313,08	1327509,08	Картометрический метод	0,10	–
215	–	–	433322,68	1327535,38	Картометрический метод	0,10	–
216	–	–	433319,68	1327534,08	Картометрический метод	0,10	–
217	–	–	433321,48	1327591,98	Картометрический метод	0,10	–
218	–	–	433325,48	1327592,58	Картометрический метод	0,10	–
219	–	–	433340,28	1327595,18	Картометрический метод	0,10	–
220	–	–	433372,68	1327597,78	Картометрический метод	0,10	–
221	–	–	433360,78	1327666,88	Картометрический метод	0,10	–
222	–	–	433365,18	1327666,78	Картометрический метод	0,10	–
223	–	–	433392,18	1327669,38	Картометрический метод	0,10	–
224	–	–	433417,03	1327671,02	Картометрический метод	0,10	–
225	–	–	433431,88	1327678,28	Картометрический метод	0,10	–
226	–	–	433469,48	1327675,08	Картометрический метод	0,10	–
227	–	–	433476,48	1327675,08	Картометрический метод	0,10	–
228	–	–	433498,52	1327676,68	Картометрический метод	0,10	–
229	–	–	433518,82	1327678,48	Картометрический метод	0,10	–

230	–	–	453922.68	1327979.08	Картографическое обеспечение	0.10	–
231	–	–	453940.08	1327978.20	Картографическое обеспечение	0.10	–
1	–	–	453940.09	1327979.73	Картографическое обеспечение	0.10	–
–	–	–	–	–	–	–	–
341	–	–	453993.90	1327787.22	Картографическое обеспечение	0.10	–
342	–	–	453997.73	1327696.30	Картографическое обеспечение	0.10	–
343	–	–	453940.00	1327695.50	Картографическое обеспечение	0.10	–
344	–	–	453924.99	1327696.01	Картографическое обеспечение	0.10	–
345	–	–	453918.33	1327701.08	Картографическое обеспечение	0.10	–
346	–	–	453914.29	1327707.77	Картографическое обеспечение	0.10	–
347	–	–	453916.28	1327734.08	Картографическое обеспечение	0.10	–
348	–	–	453912.85	1327765.90	Картографическое обеспечение	0.10	–
349	–	–	453914.67	1327785.60	Картографическое обеспечение	0.10	–
350	–	–	453907.11	1327884.09	Картографическое обеспечение	0.10	–
351	–	–	453881.53	1327882.91	Картографическое обеспечение	0.10	–
352	–	–	453877.74	1327882.18	Картографическое обеспечение	0.10	–
353	–	–	453867.37	1327881.44	Картографическое обеспечение	0.10	–
354	–	–	453832.78	1327879.08	Картографическое обеспечение	0.10	–
355	–	–	453833.81	1327879.20	Картографическое обеспечение	0.10	–
356	–	–	453890.38	1327876.06	Картографическое обеспечение	0.10	–
357	–	–	453868.50	1327875.12	Картографическое обеспечение	0.10	–
358	–	–	453838.98	1327871.20	Картографическое обеспечение	0.10	–
359	–	–	453905.11	1327877.08	Картографическое обеспечение	0.10	–
360	–	–	453890.78	1327899.18	Картографическое обеспечение	0.10	–
361	–	–	453897.08	1327785.36	Картографическое обеспечение	0.10	–
362	–	–	453834.95	1327787.12	Картографическое обеспечение	0.10	–
363	–	–	453840.18	1327786.40	Картографическое обеспечение	0.10	–
364	–	–	453847.09	1327785.18	Картографическое обеспечение	0.10	–
365	–	–	453836.00	1327907.70	Картографическое обеспечение	0.10	–
366	–	–	453840.88	1327811.28	Картографическое обеспечение	0.10	–
367	–	–	453846.48	1327820.78	Картографическое обеспечение	0.10	–
368	–	–	453846.07	1327833.06	Картографическое обеспечение	0.10	–
369	–	–	453843.55	1327835.07	Картографическое обеспечение	0.10	–
370	–	–	453843.18	1327830.23	Картографическое обеспечение	0.10	–
–	–	–	–	–	–	–	–
372	–	–	453843.08	1327860.08	Картографическое обеспечение	0.10	–
373	–	–	453875.84	1327860.04	Картографическое обеспечение	0.10	–
374	–	–	453895.04	1327862.14	Картографическое обеспечение	0.10	–
375	–	–	453840.78	1327865.48	Картографическое обеспечение	0.10	–
376	–	–	453837.81	1327864.72	Картографическое обеспечение	0.10	–
377	–	–	453827.64	1327842.04	Картографическое обеспечение	0.10	–
378	–	–	453827.88	1327819.63	Картографическое обеспечение	0.10	–
379	–	–	453827.98	1327817.08	Картографическое обеспечение	0.10	–
380	–	–	453841.51	1327821.32	Картографическое обеспечение	0.10	–
381	–	–	453876.78	1327846.74	Картографическое обеспечение	0.10	–
382	–	–	453874.56	1327867.78	Картографическое обеспечение	0.10	–
383	–	–	453890.83	1327869.68	Картографическое обеспечение	0.10	–
384	–	–	453908.18	1327871.62	Картографическое обеспечение	0.10	–
385	–	–	453932.19	1327875.84	Картографическое обеспечение	0.10	–
386	–	–	454011.98	1327876.93	Картографическое обеспечение	0.10	–
387	–	–	454018.63	1327896.20	Картографическое обеспечение	0.10	–
388	–	–	454080.68	1327918.05	Картографическое обеспечение	0.10	–
389	–	–	454097.28	1327945.30	Картографическое обеспечение	0.10	–
390	–	–	454092.04	1327982.78	Картографическое обеспечение	0.10	–
391	–	–	454068.94	1327985.40	Картографическое обеспечение	0.10	–
392	–	–	454041.68	1327987.98	Картографическое обеспечение	0.10	–
393	–	–	454066.84	1327989.02	Картографическое обеспечение	0.10	–
394	–	–	454068.77	1327978.57	Картографическое обеспечение	0.10	–
395	–	–	454068.68	1327978.46	Картографическое обеспечение	0.10	–
396	–	–	454090.80	1327979.98	Картографическое обеспечение	0.10	–
397	–	–	454097.38	1327980.48	Картографическое обеспечение	0.10	–
398	–	–	454097.61	1327980.06	Картографическое обеспечение	0.10	–
399	–	–	454722.28	1327992.21	Картографическое обеспечение	0.10	–
400	–	–	454747.84	1327994.78	Картографическое обеспечение	0.10	–
401	–	–	454755.63	1327995.29	Картографическое обеспечение	0.10	–
402	–	–	454771.84	1327997.61	Картографическое обеспечение	0.10	–
403	–	–	454781.29	1327992.20	Картографическое обеспечение	0.10	–
404	–	–	454820.43	1327994.06	Картографическое обеспечение	0.10	–
405	–	–	454811.78	1327992.59	Картографическое обеспечение	0.10	–
–	–	–	–	–	–	–	–
406	–	–	454824.67	1327970.75	Картографическое обеспечение	0.10	–
407	–	–	454836.74	1327970.84	Картографическое обеспечение	0.10	–
408	–	–	454829.54	1327954.22	Картографическое обеспечение	0.10	–
409	–	–	454832.75	1327899.53	Картографическое обеспечение	0.10	–
410	–	–	454800.81	1327898.46	Картографическое обеспечение	0.10	–
411	–	–	454836.78	1327971.86	Картографическое обеспечение	0.10	–
412	–	–	454838.45	1327951.38	Картографическое обеспечение	0.10	–
413	–	–	454830.18	1327844.33	Картографическое обеспечение	0.10	–
414	–	–	454811.58	1327822.86	Картографическое обеспечение	0.10	–
415	–	–	454840.95	1327802.87	Картографическое обеспечение	0.10	–
416	–	–	454846.54	1327795.02	Картографическое обеспечение	0.10	–
417	–	–	454846.51	1327778.75	Картографическое обеспечение	0.10	–
418	–	–	454847.33	1327760.71	Картографическое обеспечение	0.10	–
419	–	–	454856.98	1327755.62	Картографическое обеспечение	0.10	–
420	–	–	454856.63	1327750.73	Картографическое обеспечение	0.10	–
421	–	–	454860.84	1327734.06	Картографическое обеспечение	0.10	–
422	–	–	454863.58	1327703.51	Картографическое обеспечение	0.10	–
423	–	–	454878.77	1327705.50	Картографическое обеспечение	0.10	–
424	–	–	454876.55	1327700.00	Картографическое обеспечение	0.10	–
425	–	–	454874.67	1327725.67	Картографическое обеспечение	0.10	–
426	–	–	454874.52	1327748.03	Картографическое обеспечение	0.10	–
427	–	–	454874.29	1327761.04	Картографическое обеспечение	0.10	–
428	–	–	454874.78	1327770.21	Картографическое обеспечение	0.10	–
429	–	–	454874.45	1327771.69	Картографическое обеспечение	0.10	–
430	–	–	454874.40	1327780.96	Картографическое обеспечение	0.10	–
431	–	–	454872.09	1327789.16	Картографическое обеспечение	0.10	–
432	–	–	454874.83	1327787.96	Картографическое обеспечение	0.10	–
433	–	–	454904.08	1327787.90	Картографическое обеспечение	0.10	–
434	–	–	454905.98	1327787.23	Картографическое обеспечение	0.10	–
442	–	–	454832.28	1327868.38	Картографическое обеспечение	0.10	–
443	–	–	454835.38	1327865.68	Картографическое обеспечение	0.10	–
444	–	–	454840.08	1327865.98	Картографическое обеспечение	0.10	–
445	–	–	454854.68	1327866.28	Картографическое обеспечение	0.10	–
446	–	–	454836.08	1327828.78	Картографическое обеспечение	0.10	–
447	–	–	454819.68	1327827.08	Картографическое обеспечение	0.10	–
448	–	–	454840.64	1327827.09	Картографическое обеспечение	0.10	–
449	–	–	454827.92	1327825.46	Картографическое обеспечение	0.10	–
450	–	–	454860.68	1327824.78	Картографическое обеспечение	0.10	–
451	–	–	454851.78	1327825.78	Картографическое обеспечение	0.10	–
452	–	–	454832.68	1327825.58	Картографическое обеспечение	0.10	–
455	–	–	454808.61	1327820.09	Картографическое обеспечение	0.10	–
456	–	–	454846.78	1327819.28	Картографическое обеспечение	0.10	–
457	–	–	454846.28	1327816.14	Картографическое обеспечение	0.10	–
458	–	–	454838.18	1327786.48	Картографическое обеспечение	0.10	–
459	–	–	454847.48	1327770.98	Картографическое обеспечение	0.10	–
460	–	–	454836.58	1327805.58	Картографическое обеспечение	0.10	–
461	–	–	454836.48	1327894.38	Картографическое обеспечение	0.10	–
462	–	–	454836.28	1327915.38	Картографическое обеспечение	0.10	–
463	–	–	454834.18	1327935.18	Картографическое обеспечение	0.10	–
464	–	–	454836.28	1327950.18	Картографическое обеспечение	0.10	–
465	–	–	454836.68	1327965.23	Картографическое обеспечение	0.10	–
466	–	–	454838.52	1327984.18	Картографическое обеспечение	0.10	–
467	–	–	454838.08	1327972.48	Картографическое обеспечение	0.10	–
468	–	–	454836.28	1327972.72	Картографическое обеспечение	0.10	–
469	–	–	454852.04	1327976.07	Картографическое обеспечение	0.10	–
470	–	–	454852.68	1327976.68	Картографическое обеспечение	0.10	–
471	–	–	454832.42	1327979.54	Картографическое обеспечение	0.10	–
472	–	–	454809.58	1327983.02	Картографическое обеспечение	0.10	–
473	–	–	454809.62	1327990.08	Картографическое обеспечение	0.10	–
474	–	–	454809.74	1327990.34	Картографическое обеспечение	0.10	–
475	–	–	454809.83	1328005.04	Картографическое обеспечение	0.10	–
476	–	–	454809.93	1328007.91	Картографическое обеспечение	0.10	–
477	–	–	454870.01	1328025.73	Картографическое обеспечение	0.10	–
478	–	–	454809.38	1328046.08	Картографическое обеспечение	0.10	–
479	–	–	454809.68	1328048.98	Картографическое обеспечение	0.10	–
480	–	–	454809.78	1328050.38	Картографическое обеспечение	0.10	–
481	–	–	454809.78	1328051.18	Картографическое обеспечение	0.10	–
482	–	–	454809.78	1328051.78	Картографическое обеспечение	0.10	–
483	–	–	454811.18	1328051.78	Картографическое обеспечение	0.10	–
484	–	–	454809.78	1328053.08	Картографическое обеспечение	0.10	–
485	–	–	454809.78	1328051.38	Картографическое обеспечение	0.10	–
486	–	–	454809.78	1328051.98	Картографическое обеспечение	0.10	–
487	–	–	454809.78	1328052.68	Картографическое обеспечение	0.10	–
488	–	–	454811.18	1328076.98	Картографическое обеспечение	0.10	–
489	–	–	454809.68	1328076.28	Картографическое обеспечение	0.10	–
490	–	–	454820.58	1328076.48	Картографическое обеспечение	0.10	–
491	–	–	454815.58	1328102.08	Картографическое обеспечение	0.10	–
492	–	–	454809.98	1328102.38	Картографическое обеспечение	0.10	–
493	–	–	454809.58	1328102.48	Картографическое обеспечение	0.10	–
494	–	–	454809.58	1328102.58	Картографическое обеспечение	0.10	–
495	–	–	454809.58	1328102.68	Картографическое обеспечение	0.10	–
496	–	–	454809.58	1328102.78	Картографическое обеспечение	0.10	–
497	–	–	454809.58	1328102.88	Картографическое обеспечение	0.10	–
498	–	–	454809.58	1328102.98	Картографическое обеспечение	0.10	–
499	–	–	454809.58	1328103.08	Картографическое обеспечение	0.10	–
500	–	–	454811.18	1328103.08	Картографическое обеспечение	0.10	–
501	–	–	454811.18	1328103.18	Картографическое обеспечение	0.10	–
502	–	–	454809.58	1328103.18	Картографическое обеспечение	0.10	–
503	–	–	454809.58	1328103.28	Картографическое обеспечение	0.10	–
504	–	–	454809.58	1328103.38	Картографическое обеспечение	0.10	–
505	–	–	454809.58	1328103.48	Картографическое обеспечение	0.10	–
506	–	–	454809.58	1328103.58	Картографическое обеспечение	0.10	–
507	–	–	454809.58	1328103.68	Картографическое обеспечение	0.10	–
508	–	–	454809.58	1328103.78	Картографическое обеспечение	0.10	–
509	–	–	454809.58	1328103.88	Картографическое обеспечение	0.10	–
510	–	–	454809.58	1328103.98	Картографическое обеспечение	0.10	–
511	–	–	454809.58	1328104.08	Картографическое обеспечение	0.10	–
512	–	–	454809.58	1328104.18	Картографическое обеспечение	0.10	–
513	–	–	454809.58	1328104.28	Картографическое обеспечение	0.10	–
514	–	–	454809.58	1328104.38	Картографическое обеспечение	0.10	–
515	–	–	454811.18	1328104.38	Картографическое обеспечение	0.10	–
516	–	–	454809.58	1328104.48	Картографическое обеспечение	0.10	–
517	–	–	454809.58	1328104.58	Картографическое обеспечение	0.10	–
518	–	–	454809.58

983	–	–	434495.27	1328526.77	Картометрический метод	0.10	–
984	–	–	434251.61	1330129.52	Картометрический метод	0.10	–
985	–	–	434248.49	1330140.81	Картометрический метод	0.10	–
986	–	–	434153.33	1330533.08	Картометрический метод	0.10	–
987	–	–	434771.18	1329669.33	Картометрический метод	0.10	–
974	–	–	434687.37	1329555.37	Картометрический метод	0.10	–
3. Сведения о характерных точках части (частей) границы объекта							
–	–	–	–	–	–	–	–

Лист 4
Планшет (Ниже)

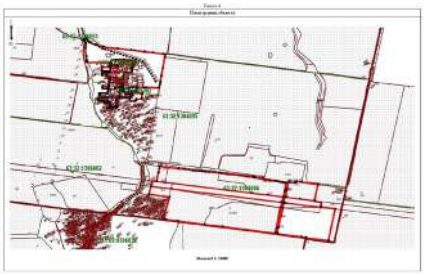



Приложение № 10 к решению Собрания представителей сельского поселения Нижнее Санчелеево от 31.01.2024 № 127

Материалы по обоснованию проекта изменений в генеральный план сельского поселения Нижнее Санчелеево муниципального района Ставропольский Самарской области, утвержденного решением Собрания представителей сельского поселения Нижнее Санчелеево муниципального района Ставропольский Самарской области от 31.01.2024 № 127

1. Состав проекта 2
2. Общие положения 3
3. Сведения об утвержденных документах стратегического планирования и национальных проектах, об инвестиционных программах субъектов естественных монополий, организаций коммунального комплекса, о решениях органов местного самоуправления, иных главных распорядителей средств соответствующих бюджетов, предусматривающих создание объектов местного значения 7
4. Обоснование внесения в генеральный план изменений 8
4.1. Анализ территории, в отношении которой вносится изменение 8
4.2. Обоснование изменений в генеральный план 10
4.3. Параметры функциональных зон, изменение которых влечет проект изменений в генеральный план сельского поселения Нижнее Санчелеево 11
4.4. Анализ соответствия предлагаемых изменений региональным нормативам градостроительного проектирования 14
4.5. Учет границ лесничеств, особо охраняемых природных территорий 14
5. Обоснование выбранного варианта размещения объектов местного значения поселения на основе анализа использования территорий поселения 15
6. Оценка возможного влияния планируемых для размещения объектов местного значения поселения на комплексное развитие территорий 15
7. Сведения о планируемых для размещения на территории сельского поселения объектах федерального значения, объектах регионального значения, обоснование выбранного варианта размещения данных объектов в аспекте их возможного влияния на комплексное развитие территорий 17
8. Сведения о планируемых для размещения на территории поселения объектах местного значения муниципального района, обоснование выбранного варианта размещения данных объектов в аспекте их возможного влияния на комплексное развитие территорий 17
9. Перечень и характеристика основных факторов риска возникновения чрезвычайных ситуаций природного и техногенного характера 17
10. Сведения об утвержденных предметах охраны и границах территорий исторических поселений федерального значения и исторических поселений регионального значения 17
11. Перечень земельных участков, которые включаются в границы / исключаются из границ населенных пунктов 17
12. Сведения о зонах с особыми условиями использования территорий 18
13. Предмет согласования проекта изменений в генеральный план с уполномоченными органами 21
Приложение 1. Перечень земельных участков, которые в результате изменений в Генеральный план включаются из границ населенных пунктов, входящих в состав сельского поселения Нижнее Санчелеево муниципального района Ставропольский Самарской области 24
Приложение 2. Перечень территорий, исключаемых из границ населенных пунктов сельского поселения Нижнее Санчелеево муниципального района Ставропольский Самарской области 26

Изменения в Генеральный план сельского поселения Нижнее Санчелеево муниципального района Ставропольский Самарской области

1. Состав проекта

Проект изменений в Генеральный план сельского поселения Нижнее Санчелеево муниципального района Ставропольский Самарской области разработан в соответствии с требованиями статьи 23 Градостроительного кодекса Российской Федерации в следующем составе:

I. Утверждаемая часть

1. Том 1. Положение о территориальном планировании сельского поселения Нижнее Санчелеево муниципального района Ставропольский Самарской области;
2. Том 2. Графические материалы:
2.1. Карта границ населенных пунктов, входящих в состав сельского поселения Нижнее Санчелеево муниципального района Ставропольский Самарской области (М 1:25000);
2.2. Карта функциональных зон сельского поселения Нижнее Санчелеево муниципального района Ставропольский Самарской области (М 1:25000);
2.3. Карта планируемого размещения объектов местного значения сельского поселения Нижнее Санчелеево муниципального района Ставропольский Самарской области (М 1:10000);
2.4. Карта, планируемого размещения объектов инженерной инфраструктуры местного значения сельского поселения Нижнее Санчелеево муниципального района Ставропольский Самарской области (М 1:10000);
3. Том 3. Сведения о границах населенных пунктов сельского поселения Нижнее Санчелеево муниципального района Ставропольский Самарской области.

II. Материалы по обоснованию

4. Том 4. Пояснительная записка;
5. Том 5. Материалы по обоснованию в виде карт:
5.1. Карта обоснования внесения изменений Нижнее Санчелеево муниципального района Ставропольский муниципального района Ставропольский Самарской области (М 1:10000, М 1:25000);
6. Электронная версия проекта на CD (Для открытого пользования).

Изменения в Генеральный план сельского поселения Нижнее Санчелеево муниципального района Ставропольский Самарской области

2. Общие положения

Настоящим проектом вносятся изменения в Генеральный план сельского поселения Нижнее Санчелеево муниципального района Ставропольский Самарской области, утвержденный решением Собрания представителей сельского поселения Нижнее Санчелеево муниципального района Ставропольский Самарской области от 16.12.2013№ 84, с изм. от от 29.03.2016 № 36, от 11.07.2016 № 45, от 26.12.2017 № 96, от 11.03.2019 № 143, от 28.12.2020 № 20.

Основанием для внесения изменений в Генеральный план является Постановление Администрации сельского поселения Нижнее Санчелеево муниципального района Ставропольский Самарской области от 18.07.2022 г. № 41 «О подготовке проекта Решения собрания представителей сельского поселения Нижнее Санчелеево муниципального района Ставропольский Самарской области "О внесении изменений в Генеральный план сельского поселения Нижнее Санчелеево муниципального района Ставропольский Самарской области, утвержденный решением собрания представителей сельского поселения Нижнее Санчелеево муниципального района Ставропольский Самарской области № 84 от 16.12.2013 г."» (далее - Постановление).

Целью разработки проекта изменений в генеральный план является обеспечение устойчивого развития территорий, развития инженерной, транспортной и социальной инфраструктур, обеспечения учета интересов граждан и их объединений, Российской Федерации, субъектов Российской Федерации, муниципальных образований.

Основные задачи проекта:

1.1.изменение функционального зонирования территории, расположенной в сельском поселении Нижнее Санчелеево муниципального района Ставропольский Самарской области, с зоны "Зона сельскохозяйственного использования" на зону " производственные зоны, зоны инженерной и транспортной инфраструктур " для территории 1 и территории 2 в соответствии с приложением №1 Постановления, с целью приведения зонирования в соответствие с фактическим землепользованием;

1.2. внесение изменений в границы пос. Новая Васильевка сельского поселения Нижнее Санчелеево в связи с расположением объекта регионального значения – обходы г. Тольятти с мостовым переходом через р. Волгу в составе международного транспортного маршрута «Европа – Западный Китай» согласно распоряжению Правительства Самарской области от 20.05.2020 № 248-р с изменениями, утвержденными распоряжением Правительства Самарской области от 23.11.2022 № 636-р.

В проекте сохранены основные цели и приоритеты развития поселения, установленные Генеральным планом. За основу приняты границы населенных пунктов, границы функциональных зон и их параметры, планируемое размещение объектов местного значения, установленные Генеральным планом от 16.12.2013№ 84, с изм. от от 29.03.2016 № 36, от 11.07.2016 № 45, от 26.12.2017 № 96, от 11.03.2019 № 143, от 28.12.2020 № 20. В проекте принят проектный период, аналогичный установленному в Генеральном плане, до 2035 года.

Проектом предусматривается внесение изменений в Генеральный план только в части вышеозначенных задач. В карты утвержденной части Генерального плана изменения внесены посредством их изложения в новой редакции. Материалы по обоснованию в виде карт подготовлены в виде Карты обоснования внесения изменений в генеральный план сельского поселения Нижнее Санчелеево муниципального района Ставропольский Самарской области (М:25000, М:10000) и обосновывают изменение функциональных зон и границ населенного пункта пос. Новая Васильевка.

Проект изменений в генеральный план содержит обязательное приложение к генеральному плану, предусмотренное частью 5.1 статьи 23 Градостроительного кодекса Российской Федерации - сведения о границах населенных пунктов, входящих в состав

Изменения в Генеральный план сельского поселения Нижнее Санчелеево муниципального района Ставропольский Самарской области

поселения.

Проект изменений выполнен в соответствии со следующими нормативными правовыми актами:

Нормативные правовые акты Российской Федерации, в том числе:

- Градостроительный кодекс Российской Федерации;
- Земельный кодекс Российской Федерации;
- Водный кодекс Российской Федерации;
- Лесной кодекс Российской Федерации;
- Федеральный закон от 29 декабря 2004 года № 191-ФЗ «О введении в действие Градостроительного кодекса Российской Федерации»;
- Федеральный закон от 25 октября 2001 года № 137-ФЗ «О введении в действие Земельного кодекса Российской Федерации»;
- Федеральный закон от 31.12.2017 № 507-ФЗ «О внесении изменений в Градостроительный кодекс Российской Федерации и отдельные законодательные акты Российской Федерации»;
- Федеральный закон от 13.07.2015 № 218-ФЗ «О государственной регистрации недвижимости»;
- Федеральный закон от 21.12.2004 № 172-ФЗ "О переводе земель или земельных участков из одной категории в другую";
- Федеральный закон от 14.03.1995 № 33-ФЗ «Об особо охраняемых природных территориях»;
- Федеральный закон от 25.06.2002 № 73-ФЗ «Об объектах культурного наследия (памятниках истории и культуры) народов Российской Федерации»;
- Федеральный закон от 06.10.2003 № 131-ФЗ «Об общих принципах организации местного самоуправления в Российской Федерации»;
- Закон Российской Федерации от 21.02.1992 № 2395-1 «О недрах»;
- Федеральный закон от 08.11.2007 № 257-ФЗ «Об автомобильных дорогах и о дорожной деятельности в Российской Федерации и о внесении изменений в отдельные законодательные акты Российской Федерации»;
- Федеральный закон от 24 июля 2007 года № 221-ФЗ «О кадастровой деятельности»;
- Федеральный закон от 25 июня 2002 года № 73-ФЗ «Об объектах культурного наследия (памятниках истории и культуры) народов Российской Федерации»;
- Федеральный закон от 21 декабря 1994 года № 68-ФЗ «О защите населения и территорий от чрезвычайных ситуаций природного и техногенного характера»;
- Федеральный закон от 24 ноября 1995 года № 181-ФЗ «О социальной защите инвалидов в Российской Федерации»;
- Постановление Правительства Российской Федерации от 12 сентября 2015 г. № 972 «Об утверждении положения о зонах охраны объектов культурного наследия (памятников истории и культуры) народов Российской Федерации и о признании утратившими силу отдельных положений нормативных правовых актов Правительства Российской Федерации»;
- Постановление Правительства Российской Федерации от 10 января 2009 г. № 17 «Об утверждении Правил установления на местности границ водоохранных зон и границ прибрежных защитных полос водных объектов»;
- Постановление Правительства Российской Федерации от 23 июля 2007 г. № 469 «О порядке утверждения нормативов допустимых сбросов веществ и микроорганизмов в водные объекты для водопользователей»;

Изменения в Генеральный план сельского поселения Нижнее Санчелеево муниципального района Ставропольский Самарской области

- Распоряжение Правительства Российской Федерации от 1 августа 2016 года №1634-р «Об утверждении схемы территориального планирования Российской Федерации в области энергетики»;
- Распоряжение Правительства Российской Федерации от 26.02.2013 N 247-р «Об утверждении схемы территориального планирования Российской Федерации в области высшего профессионального образования»;
- Распоряжение Правительства Российской Федерации от 28.12.2012 N 2607-р «Об утверждении схемы территориального планирования Российской Федерации в области здравоохранения»;
- Распоряжение Правительства РФ от 6 мая 2015 г. N 816-р «О схеме территориального планирования РФ в области федерального трубопроводного транспорта» (в части трубопроводного транспорта) (с изменениями и дополнениями);
- Распоряжение Правительства РФ от 19 марта 2013 г. N 384-р Об утверждении схемы территориального планирования РФ в области федерального транспорта (железнодорожного, воздушного, морского, внутреннего водного транспорта) и автомобильных дорог федерального значения (с изменениями и дополнениями)
- Приказ Минэкономразвития России от 23.11.2018 № 650 «Об установлении формы графического описания местоположения границ населенных пунктов, территориальных зон, особо охраняемых природных территорий, зон с особыми условиями использования территории, формы текстового описания местоположения границ населенных пунктов, территориальных зон, требований к точности определения координат характерных точек границ населенных пунктов, территориальных зон, особо охраняемых природных территорий, зон с особыми условиями использования территории, формату электронного документа, содержащего сведения о границах населенных пунктов, территориальных зон, особо охраняемых природных территорий, зон с особыми условиями использования территории, и о признании утратившим силу приказа Минэкономразвития России от 23 марта 2016 г. № 163 и от 4 мая 2018 г. № 236» (далее также - приказ Минэкономразвития РФ № 650);
- Приказ Минэкономразвития Российской Федерации от 09.01.2018 № 10 «Об утверждении требований к описанию и отображению в документах территориального планирования объектов федерального значения, объектов регионального значения, объектов местного значения и о признании утратившим силу приказа Минэкономразвития России от 07.12.2016 № 793»;
- Приказ Минэкономразвития Российской Федерации от 26.05.2011 № 244 «Об утверждении Методических рекомендаций по разработке проектов генеральных планов поселений и городских округов»;
- Приказ Минэкономразвития Российской Федерации от 01.08.2014 № id/369 «О реализации информационного взаимодействия при ведении государственного кадастра недвижимости в электронном виде»;
- Закон Самарской области от 10.02.2009 № 7-ГД «Об обеспечении беспрепятственного доступа маломобильных граждан к объектам социальной, транспортной и инженерной инфраструктур, информации и связи в Самарской области»;
- «СП 59.13330.2012. Свод правил. Доступность зданий и сооружений для маломобильных групп населения. Актуализированная редакция СНиП 35-01-2001»;
- СП 53.13330.2011. «Свод правил. Планировка и застройка территорий садоводческих (дачных) объединений гражданин, здания и сооружения. Актуализированная редакция СНиП 30-02-97*»;
- СП 30-102-99 «Планировка и застройка территорий малоэтажного жилищного строительства;

Изменения в Генеральный план сельского поселения Нижнее Санчелеево муниципального района Ставропольский Самарской области

- СанПиН 2.2.1/2.1.1.1200-03 «Санитарно-защитные зоны и санитарная классификация предприятий, сооружений и иных объектов», утвержденные Постановлением Главного государственного санитарного врача РФ от 25 сентября 2007 г. N 74;
- СНиП 22-02-2003 «Инженерная защита территорий, зданий и сооружений от опасных геологических процессов. Основные положения»;
- СНиП 2.01.51-90 «Инженерно-технические мероприятия гражданской обороны»;
- Государственная программа Российской Федерации «Комплексное развитие сельских территорий»

Нормативные правовые акты Самарской области, в том числе:

- Закон Самарской области от 25.02.2005 № 39-ГД «Об образовании сельских поселений в пределах муниципального района Ставропольский Самарской области, наделении их соответствующим статусом и установлении их границ»;
- Закон Самарской области от 7 ноября 2007г. № 131-ГД «О регулировании лесных отношений на территории Самарской области»;
- Закон Самарской области от 12 июля 2006г. № 90-ГД «О градостроительной деятельности на территории Самарской области»;
- Закон Самарской области от 11.03.2005 № 94-ГД «О земле»;
- Закон Самарской области от 6 апреля 2006 г. № 46-ГД «Об охране окружающей среды и природопользовании в Самарской области»;
- Закон Самарской области от 08.12.2008 № 142-ГД «Об объектах культурного наследия (памятниках истории и культуры) народов Российской Федерации, расположенных на территории Самарской области»;
- Постановление Правительства Самарской области от 12.07.2017 №441 «О Стратегии социально-экономического развития Самарской области на период до 2030 года»;
- Постановление Правительства Самарской области от 13.12.2007 №261 «Об утверждении Схемы территориального планирования Самарской области»;
- Приказ министерства строительства Самарской области от 24.12.2014 № 326-п «Об утверждении региональных нормативов градостроительного проектирования Самарской области»;
- Приказ министерства сельского хозяйства и продовольствия Самарской области от 13.05.2014 № 148-п «Об утверждении Перечня особо ценных продуктивных сельскохозяйственных угодий из состава земель сельскохозяйственного назначения на территории Самарской области, использование которых для других целей не допускается»;
- Государственная программа Самарской области «Развитие коммунальной инфраструктуры в Самарской области» на 2014-2023 годы

Муниципальные правовые акты

Схема территориального планирования муниципального района Ставропольский Самарской области, утвержденная решением Собрания представителей муниципального района Ставропольский Самарской области № 295 от 25.02.2010;

Генеральный план сельского поселения Нижнее Санчелеево муниципального района Ставропольский Самарской области, утверждённый решением Собрания представителей сельского поселения Нижнее Санчелеево муниципального района Ставропольский Самарской области от 16.12.2013№ 84, с изм. от 29.03.2016 № 36, от 11.07.2016 № 45, от 26.12.2017 № 96, от 11.03.2019 № 143, от 28.12.2020 № 20.

Изменения в Генеральный план сельского поселения Нижнее Санчелеево муниципального района Ставропольский Самарской области

3. Сведения об утвержденных документах стратегического планирования и национальных проектах, об инвестиционных программах субъектов естественных монополий, организаций коммунального комплекса, о решениях органов местного самоуправления, иных главных распорядителей средств соответствующих бюджетов, предусматривающих создание объектов местного значения

При осуществлении территориального планирования сельского поселения Нижнее Санчелеево учтены интересы Российской Федерации, Самарской области, муниципального района Ставропольский по реализации полномочий федеральных органов государственной власти, органов государственной власти Самарской области и органов местного самоуправления муниципального района Ставропольский.

Генеральный план разработан на основе Стратегии социально-экономического развития Самарской области, одобренной постановлением Правительства Самарской области от 12.07.2017 № 441 «О Стратегии социально-экономического развития Самарской области на период до 2030 года», планов и программ комплексного социально-экономического развития муниципального района Ставропольский и сельского поселения Нижнее Санчелеево.

При подготовке Генерального плана учтены:

- программы, принятые в установленном порядке и реализуемые за счет средств федерального бюджета, бюджета Самарской области, бюджета муниципального района Ставропольский, бюджета сельского поселения Нижнее Санчелеево;
- решения органов государственной власти, органов местного самоуправления, иных главных распорядителей средств соответствующих бюджетов, предусматривающие создание на территории сельского поселения Нижнее Санчелеево объектов федерального значения, объектов регионального значения, объектов местного значения;
- инвестиционные программы субъектов естественных монополий, организаций коммунального комплекса;
- сведения, содержащиеся в федеральной государственной информационной системе территориального планирования;
- Схема территориального планирования Самарской области, утвержденная постановлением Правительства Самарской области от 13.12.2007№ 261;
- Схема территориального планирования муниципального района Ставропольский Самарской области, утвержденная решением Собрания представителей муниципального района Ставропольский Самарской области № 295 от 25.02.2010;
- предложения заинтересованных лиц;

Согласно техническому заданию на Проекту изменений в генеральный план, предполагается изменение функционального зонирования территории земельных участков с кадастровыми номерами 63:32:1306002:69 и 63:32:0000000:8693 для обеспечения возможности использования территории согласно целевому назначению. Размещение новых объектов местного значения сельского поселения в проекте изменений в генеральный план сельского поселения Нижнее Санчелеево муниципального района Ставропольский не предусмотрено.

Изменения в Генеральный план сельского поселения Нижнее Санчелеево муниципального района Ставропольский Самарской области

4. Обоснование внесения в генеральный план изменений

4.1. Анализ территории, в отношении которой вносится изменение

4.1.1. В соответствии с Постановлением проектом генерального плана предлагается изменение функционального зонирования территории сельского поселения с функциональной зоны "Зона сельскохозяйственного использования" на функциональную зону «Производственные зоны, зоны инженерной и транспортной инфраструктур»:

1) Территория 1 - земельный участок с кадастровым номером 63:32:0000000:8693, площадью 145 819 кв.м., расположенный по адресу: Самарская обл., муниципальный район Ставропольский, сельское поселение Нижнее Санчелеево, северная часть регулируемой емкости, разрешенное использование – для дальнейшей эксплуатации регулируемой емкости, категория земель: земли промышленности, энергетики, транспорта, связи, радиовещания, телевидения, информатики, земли для обеспечения космической деятельности, земли обороны, безопасности и земли иного специального назначения (далее - земли промышленности);

2) Территория 2 - земельный участок с кадастровым номером 63:32:1306002:69, площадью 295 842 кв.м. расположенный по адресу: Самарская область, муниципальный район Ставропольский, сельское поселение Нижнее Санчелеево, разрешенное использование для сельскохозяйственного производства, категория земель: земли промышленности.

В соответствии с генеральным планом сельского поселения Нижнее Санчелеево муниципального района Ставропольский Самарской области, утвержденным решением Собрания представителей сельского поселения Нижнее Санчелеево муниципального района Ставропольский Самарской области от 16.12.2013№ 84, с изм. от от 29.03.2016 № 36, от 11.07.2016 № 45, от 26.12.2017 № 96, от 11.03.2019 № 143, от 28.12.2020 № 20 рассматриваемые территории отнесены к «Зоне сельскохозяйственного использования».

Объекты федерального, регионального, местного значения на рассматриваемых территориях отсутствуют. Объекты культурного наследия (далее – ОКН), особо охраняемые территории (далее – ООПТ), земли государственного лесного фонда (далее – ГЛФ), особо ценные земли сельскохозяйственного назначения, водные объекты и др. ограничения на территории отсутствуют.

4.1.2. Согласно распоряжению Правительства Самарской области от 20.05.2020 № 248-р с изменениями, утвержденными распоряжением Правительства Самарской области от 23.11.2022 № 636-р в границах пос. Новая Васильевка сельского поселения Нижнее Санчелеево планируется размещение объекта регионального значения – обходы г. Тольятти с мостовым переходом через р. Волгу в составе международного транспортного маршрута «Европа – Западный Китай». Согласно документации по планировке территории, границы населенного пункта пос. Новая Васильевка подлежит исключению из границы зоны планируемого размещения дороги, а соответствующие земельные участки подлежат переводу из категории земель населенных пунктов в земли промышленности, энергетики, транспорта, связи, радиовещания, телевидения, информатики, земли для обеспечения космической деятельности, земли обороны, безопасности и земли иного специального назначения. Согласно документации по планировке территории (проект межевания территории, приложение 8) из границ населенного пункта пос. Новая Васильевка в проекте генерального плана предлагается исключение территории:

Территория 3 – земельные участки в границах квартала 63:32:1304006, общей площадью 235228,23 кв.м. категории - земли населенных пунктов, ВРИ - земельные участки (территории) общего пользования.

Схема территории сельского поселения Нижнее Санчелеево муниципального района Ставропольский Самарской области, в отношении которой разработан проект изменений в генеральный план приведена на рисунке 1.

Рисунок 1

Схема территории сельского поселения Нижнее Санчелеево муниципального района Ставропольский Самарской области, в отношении которой разработан проект изменений в генеральный план

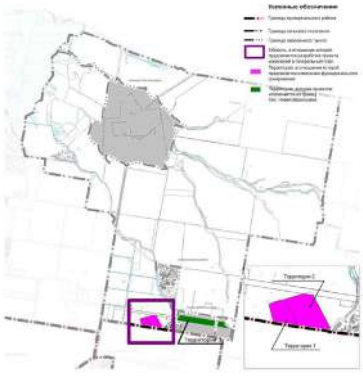

4.2. Обоснование изменений в генеральный план

4.2.1. Согласно действующему Генеральному плану сельского поселения Нижнее Санчелеево муниципального района Ставропольский Самарской области территории 1 и 2 расположены в границах функциональной зоны – «Зона сельскохозяйственного использования», что противоречит фактическому использованию.

В соответствии с данными ЕГРН рассматриваемые территории расположены на земельных участках категории - земли промышленности, энергетики, транспорта, связи, радиовещания, телевидения, информатики, земли для обеспечения космической деятельности, земли обороны, безопасности и земли иного специального назначения .

Согласно ст. 87 Земельного кодекса Российской Федерации (далее – ЗК РФ) землями промышленности, энергетики, транспорта, связи, радиовещания, телевидения, информатики, землями для обеспечения космической деятельности, землями обороны, безопасности и землями иного специального назначения признаются земли, которые расположены за границами населенных пунктов и используются или предназначены для обеспечения деятельности организаций и (или) эксплуатации объектов промышленности, энергетики, транспорта, связи, радиовещания, телевидения, информатики, объектов для обеспечения космической деятельности, объектов обороны и безопасности, осуществления иных специальных задач в прямо из которых возникли у участников земельных отношений по основаниям, предусмотренным ЗК РФ, федеральными законами и законами субъектов Российской Федерации (далее - земли промышленности и иного специального назначения).

Согласно данным ЕГРН рассматриваемые участки на территории 1 и 2 уже имеют категорию – земли промышленности. Учитывая изложенное, с целью приведения в соответствие документов территориального планирования с данными ЕГРН, а также для обеспечения возможности использования территории в соответствии с назначением необходимо внесение изменений в Генеральный план поселения, в части изменения зонирования территории с функциональной зоны «Зона сельскохозяйственного использования» на функциональную зону «Производственные зоны, зоны инженерной и транспортной инфраструктур» для рассматриваемых проектом территорий сельского поселения.

4.2.2. Изменения в генеральный план по территории 3 предусмотрены согласно распоряжению Правительства Самарской области от 20.05.2020 № 248-р с изменениями, утвержденными распоряжением Правительства Самарской области от 23.11.2022 № 630-р в границах пос. Новая Васильевка сельского поселения Нижнее Санчелеево в целях размещения объекта регионального значения – обхода г. Тольятти с мостовым переходом через р. Волгу в составе международного транспортного маршрута «Европа – Западный Китай».

4.2.3. В связи с изменением границ населенного пункта пос. Новая Васильевка сельского поселения Нижнее Санчелеево был проведен анализ на предмет соответствия требованиям статьи 23 Градостроительного кодекса Российской Федерации, части 3 статьи 11.9 и части 2 статьи 83 Земельного кодекса, пункту 5 части 2 статьи 34 Федерального закона от 13.07.2015 № 218-ФЗ «О государственной регистрации недвижимости». В рамках работ было выявлено пересечение границы населенного пункта с земельным участком 63:32:0000000:119 (категория – земли сельскохозяйственного назначения, ВРИ – для сельскохозяйственного производства). В связи с изложенным, из границ населенного пункта исключена территория площадью 230 кв.м.в северо-восточной части пос. Новая Васильевка (северный контур границы).

4.3. Параметры функциональных зон, изменение которых подлежит проекту изменений в генеральный план сельского поселения Нижнее Санчелеево

4.3.1. Проектом изменений в генеральный план предусматривается изменение функционального зонирования территории 1 и 2, общей площадью 44,12 га, расположенной за границами населенных пунктов поселения, с функциональной зоны «Зона сельскохозяйственного использования» на функциональную зону «Производственные зоны, зоны инженерной и транспортной инфраструктур».

На рисунке 2 отображены фрагменты карт функциональных зон сельского поселения Нижнее Санчелеево в действующей редакции генерального плана и проекта изменений для территории 1 и 2.

4.3.2. Согласно распоряжению Правительства Самарской области от 23.11.2022 № 630-р, территория 3 подлежит исключению из границ населенного пункта пос. Новая Васильевка с целью перевода земельных участков из категории земель населенных пунктов в земли промышленности, энергетики, транспорта, связи, радиовещания, телевидения, информатики, земли для обеспечения космической деятельности, земли обороны, безопасности и земли иного специального назначения. Согласно действующему генеральному плану территория 3 отнесена к функциональной зоне «Производственные зоны, зоны инженерной и транспортной инфраструктур».

Функциональное зонирование приведено в соответствии со сведениями ЕГРН, таким образом, чтобы границы земельных участков были отнесены в одной функциональной зоне.

В соответствии со сведениями ЕГРН, а также карте-схемам лесохозяйственного регламента Ставропольского лесничества, утвержденного приказом Министерства лесного хозяйства, охраны окружающей среды и природопользования Самарской области от 31.07.2018 № 405, в границах сельского поселения Нижнее Санчелеево отсутствуют территории, отнесенные к Ставропольскому лесничеству.

Отображение зон приведено в соответствие с требованиями Приказа Минэкономразвития Российской Федерации от 09.01.2018 № 10 «Об утверждении требований к описанию и отображению в документах территориального планирования объектов федерального значения, объектов регионального значения, объектов местного значения и о признании утратившим силу приказа минэкономразвития России от 07.12.2016 № 793».

Параметры функциональных зон, сведения о планируемых для размещения в них объектах федерального значения, объектах регионального значения, объектах местного значения излагаются в материалах утверждаемой части генерального плана.

Изменения в Генеральный план сельского поселения Нижнее Санчелеево муниципального района Ставропольский Самарской области

Таблица 1

Параметры функциональных зон сельского поселения Нижнее Санчелеево муниципального района Ставропольский Самарской области

№ п/п	Вид зоны	Площадь, га	Максимальная этажность застройки	Минимальный размер санитарно-защитной зоны рассчитанных или планируемых к размещению в зоне объектов (метров)
1	Жилые зоны	420,59	3	-
2	Общественно-деловая зона	13,04	4	-
3	Производственные зоны, зоны инженерной и транспортной инфраструктур	374,29	2	-
4	Зоны сельскохозяйственного использования	10 955,63	2	300
5	Зоны рекреационного назначения	343,47	-	-
6	Зоны специального назначения	14,49	-	50
Всего по сельскому поселению:		12 325,41		

Изменения в Генеральный план сельского поселения Нижнее Санчелеево муниципального района Ставропольский Самарской области

Рисунок 2

Фрагмент карты функциональных зон сельского поселения Нижнее Санчелеево муниципального района Ставропольский Самарской области

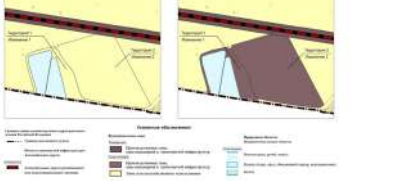

4.4. Анализ соответствия предлагаемых изменений региональным нормативам градостроительного проектирования

Региональные нормативы градостроительного проектирования, учитываемые при разработке генеральных планов и изменений в них, утверждены приказом Министерства строительства Самарской области от 24.12.2014 № 526-п «Об утверждении региональных нормативов градостроительного проектирования Самарской области (далее также – Региональные нормативы градостроительного проектирования, РНГП).

Согласно разделу 4 Региональных нормативов градостроительного проектирования расчетные показатели минимально допустимого уровня обеспеченности объектами регионального значения Самарской области и расчетные показатели максимально допустимого уровня территориальной доступности таких объектов для населения Самарской области, установленные в региональных нормативах градостроительного проектирования Самарской области, применяются при подготовке, в том числе, генеральных планов сельских поселений Самарской области.

Расчетные показатели минимально допустимого уровня обеспеченности объектами местного значения муниципальных образований Самарской области населения Самарской области и расчетные показатели максимально допустимого уровня территориальной доступности таких объектов для населения муниципальных образований Самарской области, установленные региональными нормативами, применяются при подготовке документов территориального планирования муниципальных образований, документации по планировке территории в случаях:

- отсутствия утвержденных местных нормативов градостроительного проектирования;

- противоречия расчетных показателей, установленных местными нормативами градостроительного проектирования, предельным значениям соответствующих расчетных показателей, установленных региональными нормативами.

В проекте изменений в генеральный план осуществляется изменение функционального зонирования территории за границами населенных пунктов. Данное изменение не обусловливает прирост населения, увеличения объема жилой застройки. Соответственно пересчет показателей минимально допустимого уровня обеспеченности объектами регионального и местного значения и расчетных показателей максимально допустимого уровня территориальной доступности таких объектов для населения Самарской области, установленных в региональных нормативах градостроительного проектирования Самарской области, при внесении изменения не требуется.

4.5. Учет границ лесничеств, особо охраняемых природных территорий

В качестве исходных данных о границах лесничеств и лесозаров приняты данные ЕГРН. Также согласно карт-схем лесохозяйственного регламента Ставропольского лесничества, утвержденных приказом Министерства лесного хозяйства, охраны окружающей среды и природопользования Самарской области от 31.07.2018 № 405 на территории поселения лесной фонд отсутствует.

В границах сельского поселения Нижнее Санчелеево муниципального района Ставропольский отсутствуют особо охраняемые природные территории. Проектными предложениями территории проектных ООПТ не затрагиваются.

На территории сельского поселения Нижнее Санчелеево согласно Схеме территориального планирования Самарской области предусматривается создание новой

особо охраняемой природной территории – комплексной природный заказник «Сухая», границы которого были учтены в генеральном плане и в настоящем проекте.

5. Обоснование выбранного варианта размещения объектов местного значения поселения на основе анализа использования территорий поселения.

В связи с отсутствием в проекте изменений в генеральный план новых объектов местного значения сельского поселения, обоснование выбранного размещения объектов не требуется.

На картах планируемого размещения объектов местного значения отображены планируемые объекты местного значения сельского поселения, которые были предложены в проекте генерального плана и утверждены решением Собраний представителей сельского поселения Нижнее Санчелеево муниципального района Ставропольский Самарской области от 16.12.2013 № 84 (с изменениями от 29.03.2016 № 36, от 11.07.2016 № 45, от 26.12.2017 № 96, от 11.03.2019 № 143, от 28.12.2020 № 20).

Обоснование выбранного варианта размещения данных объектов местного значения приведены в материалах по обоснованию в текстовой форме соответствующего генерального плана (утв. решением от 16.12.2013 № 84) и последующих внесений изменений.

6. Оценка возможного влияния планируемых для размещения объектов местного значения поселения на комплексное развитие территорий

В связи с отсутствием в проекте изменений в генеральный план новых объектов местного значения сельского поселения, оценка возможного влияния для размещения объектов местного значения поселения на комплексное развитие территорий не требуется.

На картах планируемого размещения объектов местного значения отображены планируемые объекты местного значения сельского поселения, которые были предложены в проекте генерального плана и утверждены решением Собраний представителей сельского поселения Нижнее Санчелеево муниципального района Ставропольский Самарской области от 16.12.2013 № 84 (с изменениями от 29.03.2016 № 36, от 11.07.2016 № 45, от 26.12.2017 № 96, от 11.03.2019 № 143, от 28.12.2020 № 20).

Оценка возможного влияния для размещения объектов местного значения поселения на комплексное развитие территорий приведена в материалах по обоснованию в текстовой форме соответствующего генерального плана (утв. решением от 16.12.2013 № 84) и последующих внесений изменений.

7. Сведения о планируемых для размещения на территории сельского поселения объектах федерального значения, объектах регионального значения, обоснование выбранного варианта размещения данных объектов и оценка их возможного влияния на комплексное развитие территорий

На территории, в отношении которой вносится изменение в Генеральный план, объекты федерального и регионального значения не планируются, соответственно, влияние на комплексное развитие территории поселения не оказывается.

В соответствии со Схемой территориального планирования Российской Федерации размещение данных объектов федерального значения не планируется.

Согласно действующей редакции Схемы территориального планирования в области энергетики (распоряжение от 09.03.2022 № 463-р) на территории сельского

поселения Нижнее Санчелеево планируется реконструкция «ПЛ 220 кВ ТЭЦ ВАЗа – Черемшанская» в целях повышения надежности электроснабжения потребителей, строительства постоянного перехода через р. Волгу городского округа Тольятти по основному автомобильному дорогу М-5 Урал (IV этап) в муниципальном районе Ставропольский. Данный объект отображен на карте функциональных зон сельского поселения Нижнее Санчелеево муниципального района Ставропольский Самарской области, а также в Положении о территориальном планировании раздел 1, п.1.19.

В соответствии со Схемой территориального планирования Самарской области, на территории, в отношении которой вносится изменение в Генеральный план, размещение новых объектов регионального значения не планируется.

Вместе с тем, согласно распоряжению Правительства Самарской области от 20.05.2020 № 248-р с изменениями, утвержденными распоряжением Правительства Самарской области от 23.11.2022 № 630-р в границах пос. Новая Васильевка сельского поселения Нижнее Санчелеево планируется размещение объекта регионального значения – обхода г. Тольятти с мостовым переходом через р. Волгу в составе международного транспортного маршрута «Европа – Западный Китай». Согласно документации по планировке территории, граница населенного пункта пос. Новая Васильевка подлежит исключению из границ зона планируемого размещения дороги и соответствующие земельные участки переводу из категории земель населенных пунктов в земли промышленности, энергетики, транспорта, связи, радиовещания, телевидения, информатики, земли для обеспечения космической деятельности, земли обороны, безопасности и земли иного специального назначения.

Данный объект отображен на карте функциональных зон сельского поселения Нижнее Санчелеево муниципального района Ставропольский Самарской области, а также в Положении о территориальном планировании раздел 1, п.1.20.

Иные объекты регионального значения, отображенные на карте функциональных зон, отображены в соответствии с редакцией действующего генерального плана. В настоящем проекте изменений в генеральный план не подлежит корректировке местоположение указанных объектов, их основные характеристики. В связи с изложенным, изменений комплексного развития территорий не предполагается. Обоснование выбранного варианта размещения данных объектов приведены в материалах по обоснованию в текстовой форме соответствующего генерального плана (утв. решением от 16.12.2013 № 84) и последующих внесений изменений.

8. Сведения о планируемых для размещения на территории поселения объектах местного значения муниципального района, обоснование выбранного варианта размещения данных объектов и оценка их возможного влияния на комплексное развитие территорий

На территории, в отношении которой вносится изменение в Генеральный план, планируемые объекты местного значения муниципального района отсутствуют, соответственно, влияние на комплексное развитие территории поселения не оказывается.

В соответствии с Схемой территориального планирования Ставропольский муниципальный район новых объектов местного значения муниципального района не планируется.

Объекты местного значения муниципального района, отображенные на карте планируемого размещения объектов местного значения. В настоящем проекте изменений в генеральный план не подлежат корректировке местоположение указанных объектов, их основные характеристики. В связи с изложенным, изменений комплексного развития территорий не предполагается. Обоснование выбранного варианта размещения данных объектов приведены в материалах по обоснованию в текстовой форме соответствующего генерального плана (утв. решением от 16.12.2013 № 84) и последующих внесений изменений.

9. Перечень и характеристики основных факторов риска возникновения чрезвычайных ситуаций природного и техногенного характера.

В настоящих материалах по обоснованию изменений в генеральный план не отражается перечень и характеристика основных факторов риска возникновения чрезвычайных ситуаций природного и техногенного характера, в связи с отсутствием в границах проектируемых территорий ОЕЦ, ООПТ, ГИО.

Изменения, предусмотренные проектом также не затрагивают границы существующих и планируемых особо охраняемых природных территорий и не оказывают влияния на факторы риска возникновения чрезвычайных ситуаций природного и техногенного характера.

10. Сведения об утвержденных предметах охраны и границах территорий исторических поселений федерального значения и исторических поселений регионального значения.

На территории поселения отсутствуют утверждённые предметы охраны и границы территорий исторических поселений федерального значения и исторических поселений регионального значения. Соответственно в проекте изменений в генеральный план данные сведения не отображаются.

11. Перечень земельных участков, которые включаются в границы / исключаются из границ населенных пунктов.

Проектом не предусмотрена корректировка границ населенных пунктов поселения. В настоящих материалах по обоснованию изменений в генеральный план не отражается перечень земельных участков, подлежащих включению в границы/ исключению из границ населенных пунктов с указанием категорий земель, к которым планируется отнести эти земельные участки, и целей их планируемого использования.

12. Сведения о зонах с особыми условиями использования территорий

На Карте обоснования внесения изменений в генеральный план сельского поселения Нижнее Санчелеево муниципального района Ставропольский Самарской области (М:10 000, М 1:25 000) отображение границ зон с особыми условиями использования территорий выполнено с учетом сведений в виде зон с особыми условиями использования территории, выполненной в составе материалов по обоснованию действующего Генерального плана поселения. Границы зон с особыми условиями использования территории скорректированы в соответствии со сведениями о данных зонах, содержащимся в Едином государственном реестре на момент подготовки проекта.

Приведение Карты обоснования внесения изменений в генеральный план сельского поселения Нижнее Санчелеево муниципального района Ставропольский Самарской области (М 1:10 000, М 1:25 000), в части определения границ зон с особыми условиями использования территорий, должно осуществляться с учетом положений Федерального закона от 03.08.2018 №342-ФЗ «О внесении изменений в Градостроительный кодекс Российской Федерации и отдельные законодательные акты Российской Федерации» и главы XIX Земельного кодекса Российской Федерации.

В соответствии с пунктом 24 статьи 106 Земельного кодекса Российской Федерации зоны с особыми условиями использования территорий, в том числе возникшие в силу закона, ограничения использования земельных участков в таких зонах считаются установленными, измененными со дня внесения сведений о зоне с особыми условиями использования территории, соответствующих изменений в сведения о такой зоне в Единый государственный реестр недвижимости.

В границах сельского поселения Нижнее Санчелеево расположены прибрежные защитные полосы (реестровый номер 63:32-6.1215) и водоохранные зоны (реестровый номер 63:32-6.1216) реки Сухая (Санчелка) (бассейн Куйбышевского водохранилища) в пределах Самарской области.

Согласно ст. 65 Водного кодекса Российской Федерации (далее – ВК РФ) водоохранными зонами являются территории, которые примыкают к береговой линии (границе водного объекта) морей, рек, ручьев, каналов, озер, водохранилищ и на которых устанавливается специальный режим осуществления хозяйственной и иной деятельности в целях предотвращения загрязнения, засорения, заиления указанных водных объектов и истощения их вод, а также сохранения среды обитания водных биологических ресурсов и других объектов животного и растительного мира.

Согласно части 15 ст. 65 ВК РФ в границах водоохранных зон запрещается:

1) использование сточных вод в целях повышения почвенного плодородия;

2) размещение кладбищ, скотомогильников, объектов размещения отходов производства и потребления, химических, взрывчатых, токсичных, отравляющих и ядовитых веществ, пунктов хранения радиоактивных отходов, а также загрязнение территории загрязняющими веществами, предельно допустимые концентрации которых в водах водных объектов рыбохозяйственного значения не установлены;

3) осуществление авиационных мер по борьбе с вредными организмами;

4) движение и стоянка транспортных средств (кроме специальных транспортных средств), за исключением их движения по дорогам и стоянки на дорогах и в специально оборудованных местах, имеющих твердое покрытие;

5) строительство и реконструкция автозаправочных станций, складов горюче-смазочных материалов (за исключением случаев, если автозаправочные станции, склады горюче-смазочных материалов размещены на территориях портов, инфраструктуры внутренних водных путей, в том числе баз (сооружений) для стоянки маломерных судов,

объектов органов федеральной службы безопасности), станций технического обслуживания, используемых для технического осмотра и ремонта транспортных средств, осуществление мойки транспортных средств;

5) строительство и реконструкция автозаправочных станций, складов горюче-смазочных материалов (за исключением случаев, если автозаправочные станции, склады горюче-смазочных материалов размещены на территориях портов, инфраструктуры внутренних водных путей, в том числе баз (сооружений) для стоянки маломерных судов, объектов органов федеральной службы безопасности), станций технического обслуживания, используемых для технического осмотра и ремонта транспортных средств, осуществление мойки транспортных средств;

6) хранение пестицидов и агрохимикатов (за исключением хранения агрохимикатов в специально отведенных местах, хранилищах на территории сельского поселения в пределах границ прибрежных защитных полос), применение пестицидов и агрохимикатов;

7) сброс сточных, в том числе дренажных, вод;

8) разведка и добыча общераспространенных полезных ископаемых (за исключением случаев, если разведка и добыча общераспространенных полезных ископаемых осуществляются пользователями недр, осуществляющими разведку и добычу иных видов полезных ископаемых, в границах предоставленных им в соответствии с законодательством Российской Федерации о недрах горных отводов и (или) геологических отводов на основании утвержденного технического проекта в соответствии со статьей 19.1 Закона Российской Федерации от 21 февраля 1992 года N 2395-1 "О недрах").

В границах водоохранных зон допускаются проектирование, строительство, реконструкция, ввод в эксплуатацию, эксплуатация хозяйственных и иных объектов при условии оборудования таких объектов сооружениями, обеспечивающими охрану водных объектов от загрязнения, засорения, заиления и истощения вод в соответствии с водным законодательством и законодательством в области охраны окружающей среды. Выбор типа сооружения, обеспечивающего охрану водного объекта от загрязнения, засорения, заиления и истощения вод, осуществляется с учетом необходимости соблюдения установленных в соответствии с законодательством в области охраны окружающей среды нормативов допустимых сбросов загрязняющих веществ, иных веществ и микроорганизмов. В целях настоящей статьи под сооружениями, обеспечивающими охрану водных объектов от загрязнения, засорения, заиления и истощения вод, понимаются:

1) централизованные системы водоотведения (канализации), централизованные ливневые системы водоотведения;

2) сооружения и системы для отведения (сброса) сточных вод в централизованные системы водоотведения (в том числе дождевых, талых, инфильтрационных, возникающих в дренажных вод), если они предназначены для приема таких вод;

3) локальные очистные сооружения для очистки сточных вод (в том числе дождевых, талых, инфильтрационных, возникающих в дренажных вод), обеспечивающие их очистку исходя из нормативов, установленных в соответствии с требованиями законодательства в области охраны окружающей среды и настоящего Кодекса;

4) сооружения для сбора отходов производства и потребления, а также сооружения и системы для отведения (сброса) сточных вод (в том числе дождевых, талых, инфильтрационных, возникающих в дренажных вод) в применении, изготовленные из водонепроницаемых материалов;

5) сооружения, обеспечивающие защиту водных объектов и прилегающих к ним территорий от разливов нефти и нефтепродуктов и иного негативного воздействия на окружающую среду.

В отношении территорий ведения гражданами садоводства или огородничества для собственных нужд, расположенных в границах водоохранных зон и не оборудованных сооружениями для очистки сточных вод, до момента их оборудования такими сооружениями и (или) подключения к системам, указанным в пункте 1 части 16 статьи 65 ВК РФ, допускается применение принимают, изготовленных из водонепроницаемых материалов, предотвращающих попадание загрязняющих веществ, иных веществ и микроорганизмов в окружающую среду.

На территории, расположенных в границах водоохранных зон и защитных лесных, особо защитных участков лесов, порядок и отдельные виды, установленными частью 15 статьи 65 ВК РФ, действуют ограничения, предусмотренные установленными лесным законодательством правовым режимом защитных лесов, правовым режимом особо защитных участков лесов.

Строительство, реконструкция и эксплуатация специализированных хранилищ агрохимикатов допускаются при условии оборудования таких хранилищ сооружениями и системами, предотвращающими загрязнение водных объектов.

В границах прибрежных защитных полос наряду с установленными частью 15 статьи 65 ВК РФ ограничениями запрещается:

1) распашка земель;

2) размещение отвалов размываемых грунтов;

3) выпас сельскохозяйственных животных и организация для них летних лагерей, ванн.

13. Предмет согласования проекта изменений в генеральный план с уполномоченными органами

Основания для согласования проекта изменений в генеральный план с уполномоченным Правительством Российской Федерации федеральным органом исполнительной власти

Таблица № 2.

№ п/п	Предмет согласования в соответствии с ч. 1 ст. 25 Градостроительного кодекса РФ	Наличие/отсутствие предмета согласования с уполномоченным органом	Примечание
1	2	3	4
1	Планируется размещение объектов федерального значения на территории поселения	Отсутствует	В соответствии с СТП РФ проект изменений в генеральный план выполнен исключительно в части, указанной в разделе 2 настоящей пояснительной записки, и не включает корректировку местоположения планируемых объектов федерального значения
2	Включение в соответствии с проектом в границы населенных пунктов, входящих в состав поселения, земельных участков из земель лесного фонда	Отсутствует	Проект изменений в генеральный план не включает в границы населенных пунктов земельные участки из земель лесного фонда
3	На территории поселения находятся особо охраняемые природные территории федерального значения	Отсутствует	На территории поселения отсутствуют ООПТ федерального значения
4	Размещение в соответствии с проектом объектов местного значения поселения, которые могут оказать негативное воздействие на водные объекты, находящиеся в федеральной собственности	Отсутствует	Ранее утвержденным генеральным планом и проектом изменений в генеральный план не предусматривается размещение соответствующих объектов

Таким образом, проект изменений в генеральный план не подлежит согласованию с Правительством Российской Федерации.

Изменения в Генеральный план сельского поселения Нижнее Санчелеево муниципального района Ставропольский Самарской области

Основания для согласования проекта изменений в генеральный план с Правительством Самарской области

Таблица № 3.

№ п/п	Предмет согласования в соответствии с ч. 2 ст. 25 Градостроительного кодекса РФ	Наличие/отсутствие предмета согласования с уполномоченным органом	Примечание
1	2	3	4
1	В соответствии с документами территориального планирования двух и более субъектов Российской Федерации, документами территориального планирования Самарской области планируется размещение объектов регионального значения на территориях поселения	Отсутствует	Объекты регионального значения, установленные СТП Самарской области, учтены в проекте изменений в генеральный план. Проект изменений в генеральный план выполнен исключительно в части, указанной в разделе 2 настоящей пояснительной записки, и не включает корректировку местоположения планируемых объектов
2	Включение в границы населенных пунктов (в том числе образуемых нас. пунктов), входящих в состав поселения, земельных участков из земель сельскохозяйственного назначения или исключение из границ этих населенных пунктов земельных участков, которые планируется отнести к категории земель сельскохозяйственного назначения	Отсутствует	Проект изменений в генеральный план выполнен исключительно в части, указанной в разделе 2 настоящей пояснительной записки, и не предусматривает включение/исключение/ в границы населённого пункта земель сельскохозяйственного
3	На территории поселения находятся особо охраняемые природные территории регионального значения	Имеется	На территории поселения находится особо охраняемая территория регионального значения

Таким образом, проект изменений в генеральный план подлежит согласованию с Правительством Самарской области.

Изменения в Генеральный план сельского поселения Нижнее Санчелеево муниципального района Ставропольский Самарской области

Основания для согласования проекта изменений в генеральный план с Администрацией муниципального района Ставропольский

Таблица № 4.

№ п/п	Предмет согласования в соответствии с ч. 4 ст. 25 Градостроительного кодекса РФ	Наличие/отсутствие предмета согласования с уполномоченным органом	Примечание
1	2	3	4
1	В соответствии с документами территориального планирования муниципального района планируется размещение объектов местного значения муниципального района на территории поселения	Отсутствует	Объекты местного значения муниципального района, установленные СТП муниципального района, учтены в проекте изменений в генеральный план. Проект изменений в генеральный план выполнен исключительно в части, указанной в разделе 2 настоящей пояснительной записки, и не включает корректировку местоположения планируемых объектов
2	На территории поселения находится особо охраняемые природные территории местного значения муниципального района	Отсутствует	На территории поселения отсутствуют особо охраняемые территории местного значения муниципального района

Таким образом, проект изменений в генеральный план не подлежит согласованию с Администрацией муниципального района Ставропольский Самарской области.

Основания, предусмотренные частью 2.1 статьи 25 ГрК РФ для согласования проекта изменений в Генеральный план с федеральным органом исполнительной власти, уполномоченным Правительством Российской Федерации в области охранения, использования, популяризации и государственной охраны объектов культурного наследия, органом исполнительной власти Самарской области, уполномоченным в области охраны объектов культурного наследия, отсутствуют, так как на территории поселения нет исторического поселения федерального значения или регионального значения.

Основания, предусмотренные частью 3 статьи 25 ГрК РФ для согласования проекта изменений в Генеральный план с заинтересованными органами местного самоуправления муниципальных образований, имеющих общую границу с поселением, отсутствуют, так как проектом изменений в Генеральный план не планируется размещение каких-либо новых объектов местного значения.

Изменения в Генеральный план сельского поселения Нижнее Санчелеево муниципального района Ставропольский Самарской области

Приложение 1. Перечень земельных участков, которые в результате изменений в Генеральный план исключаются из границ населённых пунктов, входящих в состав сельского поселения Нижнее Санчелеево муниципального района Ставропольский Самарской области

№ п/п	Кадастровый номер земельного участка	Местоположение (адрес)	Категория земель в соответствии с ЕГРН до включения в границы населенных пунктов	Вид разрешенного использования земельного участка	Категория земель, к которой планируется отнести земельный участок в соответствии с проектом изменений в генеральный план	Функциональное назначение после включения из границ населенного пункта	Цель планируемого использования
1	2	3	4	5	6	7	8
пос. Новая Васильевка							
1	63:32:1304006:212	Самарская область, р-н. Ставропольск ий	Земли населенных пунктов	Земельные участки (территории) общего пользования (далее - Территории общего пользования)	Земли промышленности, энергетики, транспорта, связи, радиовещания, телевидения, информатики, земли для обеспечения космической деятельности, земли обороны, безопасности и земли иного специального назначения (далее - Земли промышленности)	Производственные зоны, зоны инженерной и транспортной инфраструктур	В целях размещения объекта регионального значения «обход г. Тольятти с местовым переходом через р. Волгу в составе международного транспортного маршрута «Европа - Западный Китай»
2	63:32:1304006:213	Самарская область, р-н. Ставропольск ий	Земли населенных пунктов	Территории общего пользования	Земли промышленности		
3	63:32:1304006:218	Самарская область, р-н. Ставропольск ий	Земли населенных пунктов	Территории общего пользования	Земли промышленности		

Изменения в Генеральный план сельского поселения Нижнее Санчелеево муниципального района Ставропольский Самарской области

4	63:32:1304006:225	Российская Федерация, Самарская область, р-н Ставропольск ий, с/п Нижнее Санчелеево	Земли населенных пунктов	Территории общего пользования	Земли промышленности	Производственные зоны, зоны инженерной и транспортной инфраструктур	В целях размещения объекта регионального значения «обход г. Тольятти с местовым переходом через р. Волгу в составе международного транспортного маршрута «Европа - Западный Китай»
5	63:32:1304006:466*	Самарская область, Ставропольск ий район, сельское поселение Нижнее Санчелеево, поселок Новая Васильевка	Земли населенных пунктов	Земельные участки (территории) общего пользования	Земли промышленности		
6	63:32:0000000:119	Самарская обл., р-н Ставропольск ий, коллективная земля общей дол-ной соб-ти в тр-ции бывшего к-за им "Коровы"	Земли сельскохозяйственного назначения	Для сельскохозяйственного производства	Земли сельскохозяйственного назначения	Для сельскохозяйственного производства	Один из контуров земельного участка, в составе единого землепользования 63:32:0000000:119 пересекает границу пос. Васильевка. С целью использования участка в соответствии с назначением, граница населенного пункта скорректирована.

Согласно ПМТ из границ населенного пункта подлежит исключению земельный участок 63:32:1304006:230, однако в действующей редакции генерального плана данный земельный участок не входит в границы населенного пункта пос. Новая Васильевка, в связи с чем не подлежит отображению в таблице Приложения 1.

Изменения в Генеральный план сельского поселения Нижнее Санчелеево муниципального района Ставропольский Самарской области

*Согласно ПМТ из границ населенного пункта подлежат исключению земельные участки 63:32:1304006:232, 63:32:1304006:210, 63:32:1304006:240. На момент внесения изменений в генеральный план сельского поселения Нижнее Санчелеево данные земельные участки включены из сведений ЕГРН, в связи с чем они не подлежат отображению в таблице Приложения 1. В проекте изменений в генеральный план подлежит исключению земельный участок 63:32:1304006:466, образованный в границах вышеуказанных земельных участков.

Приложение 2. Площади территорий, исключаемых из границы населенных пунктов сельского поселения Нижнее Санчелеево муниципального района Ставропольский Самарской области

Населенный пункт	Площадь территории населенного пункта (существ.), га	Площадь территории населенного пункта (в планируемых границах), га	Площадь территории, исключаемая из границ населенного пункта				
			Общая площадь, исключаемая из границ населенного пункта территории, га	в т.ч. площадь земель лесного фонда, га	в т.ч. площадь земель, занятых поверхн. водными объектами, га	в т.ч. площадь сельхоз. угодий, га	в т.ч. площадь под регион. дорогами, га
Пос. Новая Васильевка	277,9735	254, 4263	23,5472	-	-	-	23,5242

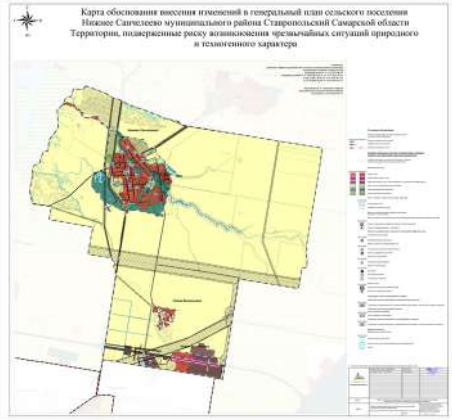

Издание **«Нижне-Санчелеевский Вестник»**
№4 (226), 1 февраля 2024 г.

Учредитель: Администрация сельского поселения Нижнее Санчелеево муниципального района Ставропольский Самарской области.
Главный редактор: Юлия Владимировна Гвоздева.

Издатель, редакция, типография: Муниципальное предприятие муниципального района Ставропольский «Редакция газеты «Ставрополь—на—Волге».

Адрес издателя, редакции, типографии: 445019, РФ, Самарская область, г. Тольятти, ул. Горького, 33. Тел.: 36-44-00.
Тираж — 30 экз. **Бесплатно.**

6+